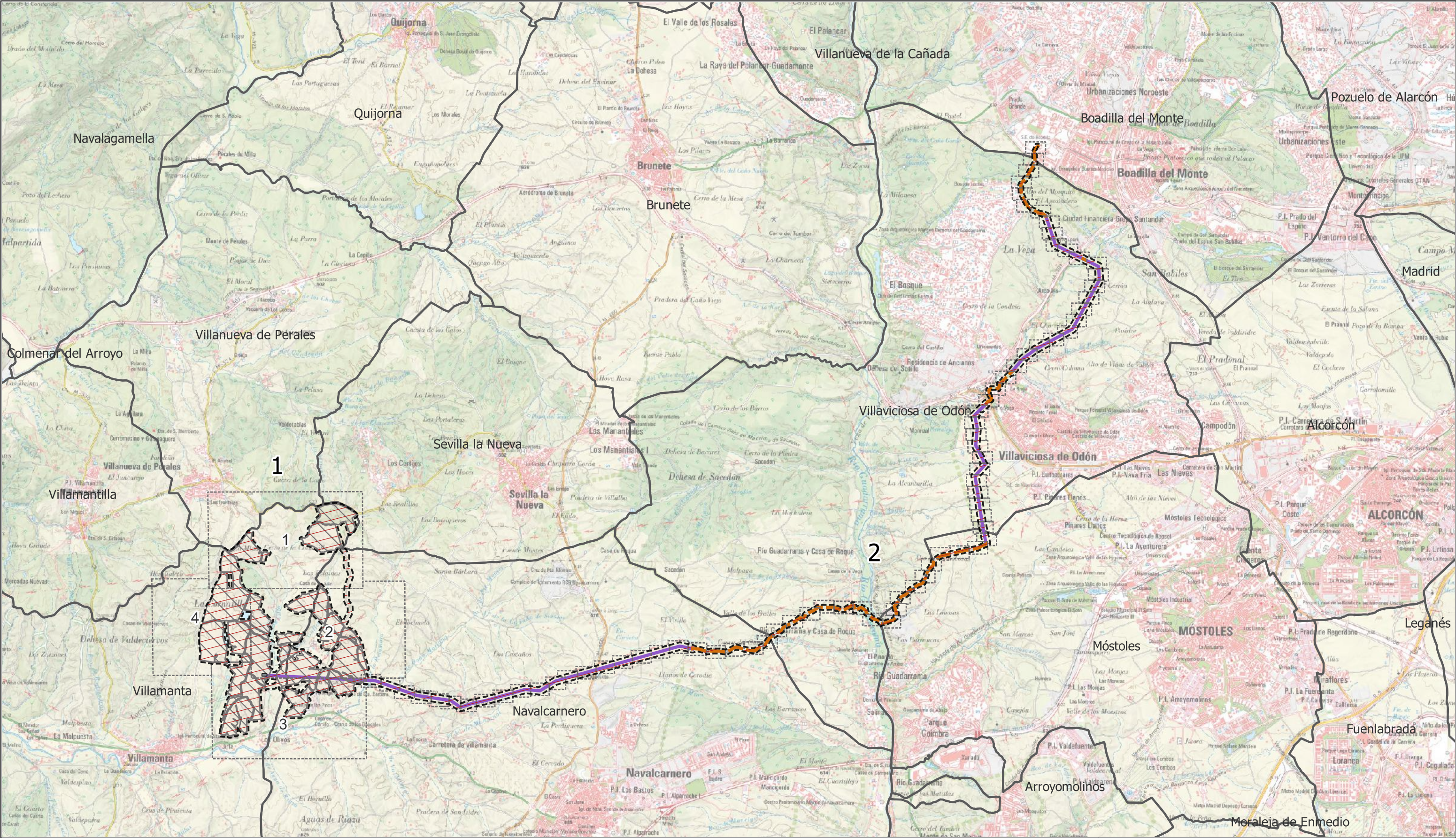


PLAN ESPECIAL DE INFRAESTRUCTURAS
ANTEPROYECTO DE PLANTA FOTOVOLTAICA
E INFRAESTRUCTURAS DE EVACUACIÓN
“CAIBA”

VOLUMEN 2.- PLANOS DE ORDENACIÓN

- O.1. Calificación
- O.2. Planta de la Infraestructura



LEYENDA

- | | | |
|------------------------------|---------------------------------|----------------------------------------------|
| Delimitaciones territoriales | Nueva Infraestructura Eléctrica | Ordenación |
| --- Recintos autonómicos | — Línea Aérea | --- Ámbito del Plan Especial |
| — Recintos municipales | — Línea Subterránea | — Red General de Infraestructuras Eléctricas |
| | PSFV Caiba | |
| | SET Caiba | |

LOCALIZACIÓN TERRITORIAL



PROYECTO: PLAN ESPECIAL DE INFRAESTRUCTURAS DE EVACUACIÓN
"CAIBA - BOADILLA"

TÍTULO DEL PLANO
Ordenación

ESCALA
1: 70.000 en A3

PROYECTO
2510

ESCALA GRÁFICA
0 1 km

FECHA
junio 2025

DE 82 HOJAS

0.1.0.0

EQUIPO REDACTOR

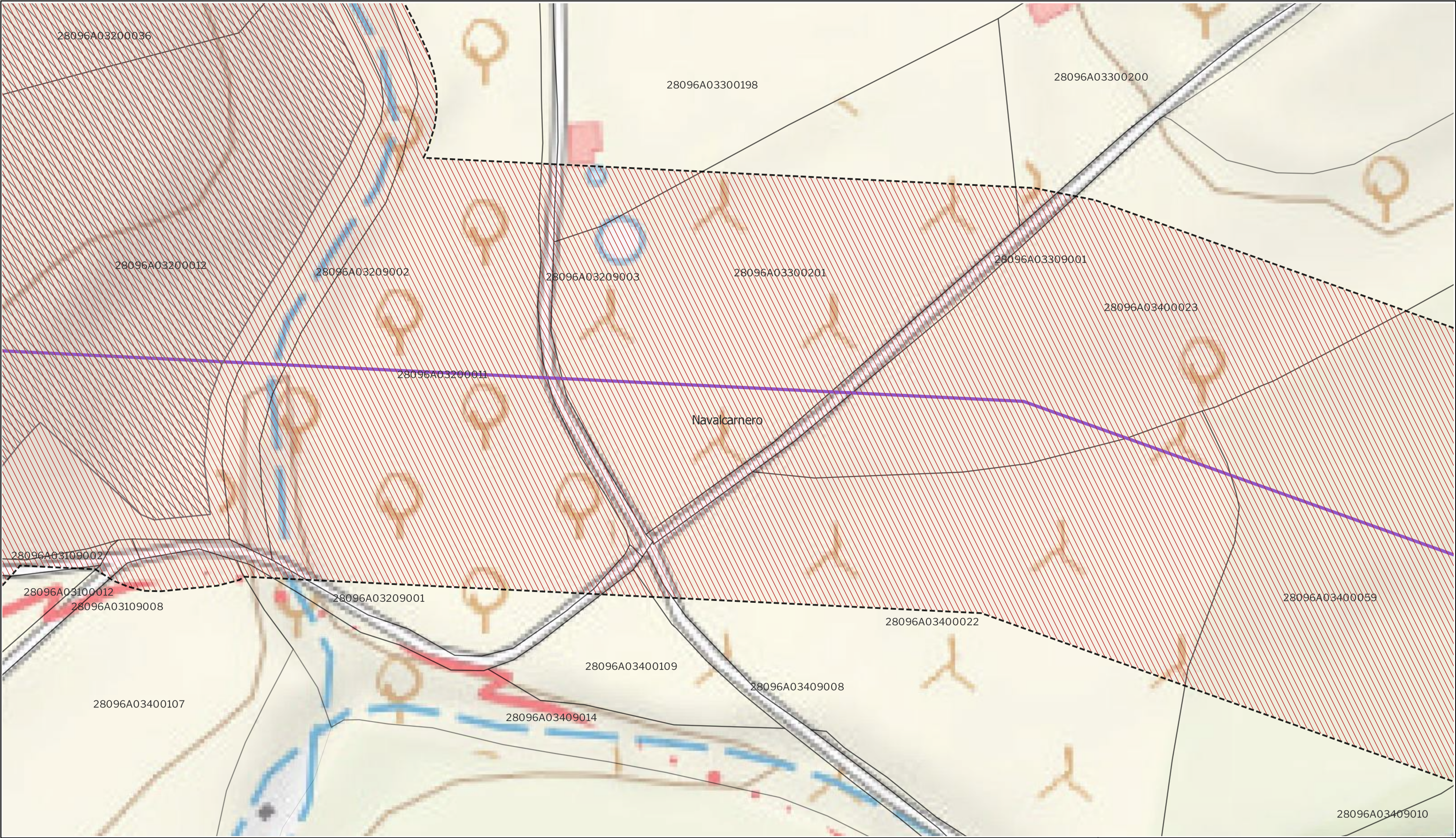
GRUPO SC

Natalia Chinchilla
Arq. Col. 12282 COAM
David Rojo
Arq. Col. 2956 COACYLE

PROMOTOR

Statkraft

Desarrollos Renovables
Iberia Dzeta, S.L.U.



LEYENDA

Delimitaciones territoriales

Recintos municipales

Recintos autonómicos

Parcelario municipal con referencia catastral

Nueva Infraestructura Eléctrica

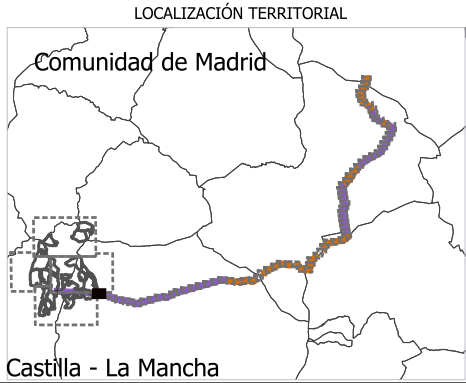
Línea Aérea

PSFV Caiba

Ordenación

Ámbito del Plan Especial

Red General de Infraestructuras Eléctricas



PROYECTO: PLAN ESPECIAL DE INFRAESTRUCTURAS

INFRAESTRUCTURAS DE EVACUACIÓN

"CAIBA - BOADILLA"

TÍTULO DEL PLANO

Ordenación

ESCALA

1: 1.000 en A3

PROYECTO

2510

ESCALA GRÁFICA

0 10 20 m

FECHA

junio 2025

EQUIPO REDACTOR

GRUPO

SC

Natalia Chinchilla

Arq. Col. 12282 COAM

David Rojo

Arq. Col. 2956 COACyLE

PROMOTOR

Statkraft

Desarrollos Renovables

Iberia Dzeta, S.L.U.

DE

82

HOJAS

0.1.1. 1

Segundo Mata 1, 2ª, 1. 28224 Pozuelo de Alarcón, Madrid

Telf. +34 917 144 220

www.gruposc.eu



LEYENDA

- Delimitaciones territoriales

Recintos municipales

Recintos autonómicos

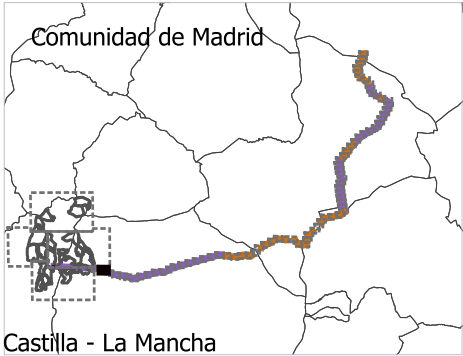
Parcelario municipal con referencia catastral
- Nueva Infraestructura Eléctrica

Línea Aérea
- Ordenación

Ámbito del Plan Especial

Red General de Infraestructuras Eléctricas

LOCALIZACIÓN TERRITORIAL



PROYECTO: PLAN ESPECIAL DE INFRAESTRUCTURAS

INFRAESTRUCTURAS DE EVACUACIÓN

"CAIBA - BOADILLA"

TÍTULO DEL PLANO

Ordenación

ESCALA

1: 1.000 en A3

PROYECTO

2510

ESCALA GRÁFICA

0 10 20 m

FECHA

junio 2025

EQUIPO REDACTOR

GRUPO

SC

Natalia Chinchilla

Arq. Col. 12282 COAM

David Rojo

Arq. Col. 2956 COACyLE

PROMOTOR

Statkraft

Desarrollos Renovables

Iberia Dzeta, S.L.U.

Segundo Mata 1, 2ª, 1. 28224 Pozuelo de Alarcón, Madrid

Telf. +34 917 144 220

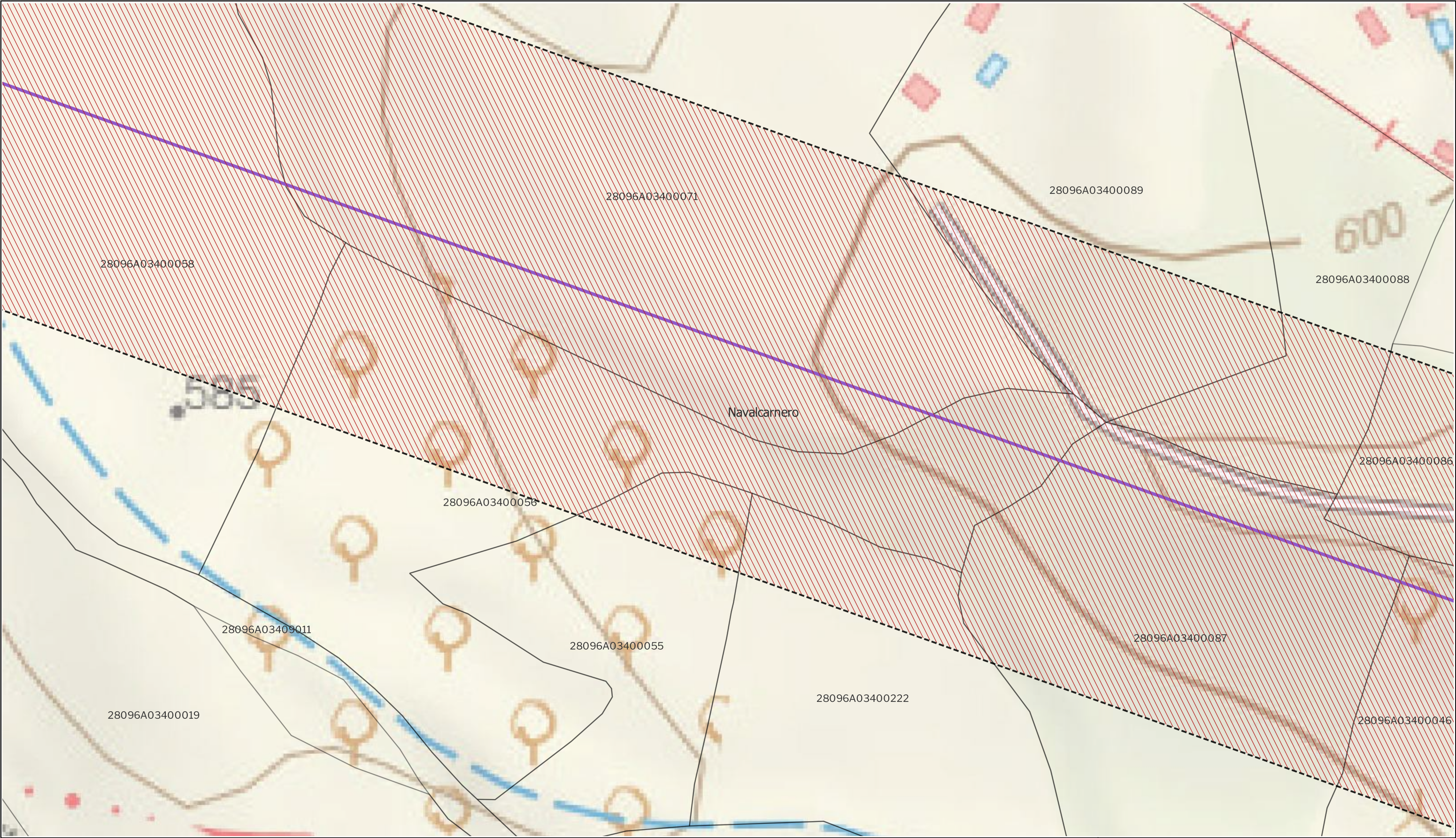
www.gruposc.eu

DE

82

HOJAS

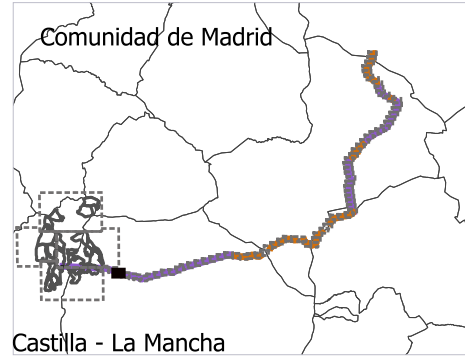
0.1.1. 2



LEYENDA

- | | | |
|-----------------------------------------------|---------------------------------|--------------------------------------------|
| Delimitaciones territoriales | Nueva Infraestructura Eléctrica | Ordenación |
| Recintos municipales | Línea Aérea | Ámbito del Plan Especial |
| Recintos autonómicos | | Red General de Infraestructuras Eléctricas |
| Parcelario municipal con referencia catastral | | |

LOCALIZACIÓN TERRITORIAL



PROYECTO: PLAN ESPECIAL DE INFRAESTRUCTURAS
INFRAESTRUCTURAS DE EVACUACIÓN
"CAIBA - BOADILLA"

TÍTULO DEL PLANO
Ordenación

ESCALA
1: 1.000 en A3

PROYECTO
2510

ESCALA GRÁFICA
0 10 20 m

FECHA
junio 2025

0.1.1. 3

DE
82
HOJAS

EQUIPO REDACTOR

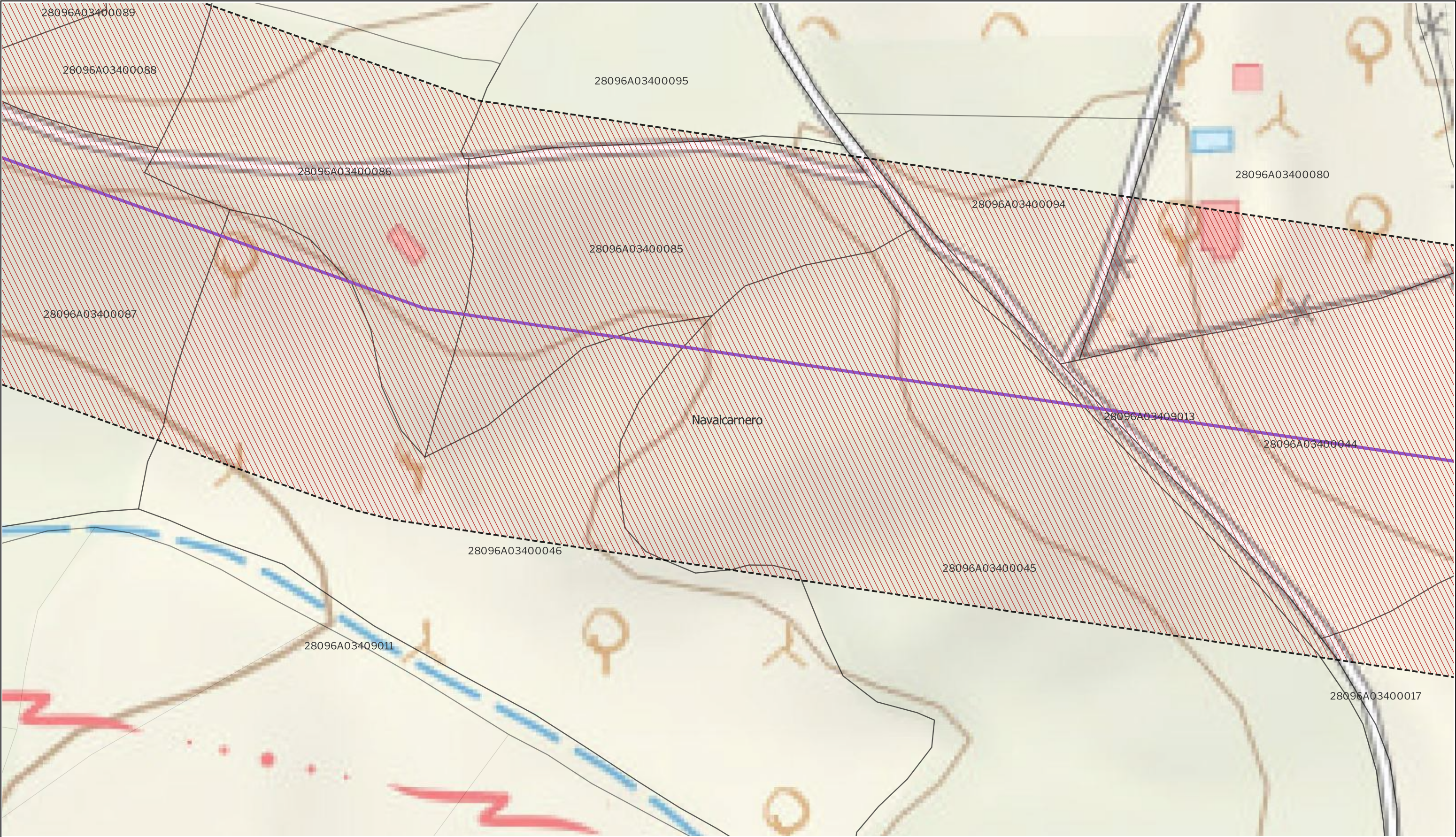
GRUPO SC
Natalia Chinchilla
Arq. Col. 12282 COAM
David Rojo
Arq. Col. 2956 COACyL

PROMOTOR

Statkraft Desarrollos Renovables
Iberia Dzeta, S.L.U.

Nota: la información utilizada en los planos procede de fuentes oficiales, y se encuentra georeferenciada en el sistema de coordenadas ETRS 89 - 30N

Segundo Mata 1, 2ª, 1. 28224 Pozuelo de Alarcón, Madrid Telf. +34 917 144 220 www.gruposcc.es



LEYENDA

Delimitaciones territoriales

Recintos municipales

Recintos autonómicos

Parcelario municipal con referencia catastral

Nueva Infraestructura Eléctrica

Línea Aérea

Ordenación

Ámbito del Plan Especial

Red General de Infraestructuras Eléctricas

LOCALIZACIÓN TERRITORIAL

Castilla - La Mancha

PROYECTO: PLAN ESPECIAL DE INFRAESTRUCTURAS

INFRAESTRUCTURAS DE EVACUACIÓN

"CAIBA - BOADILLA"

TÍTULO DEL PLANO

Ordenación

ESCALA

1: 1.000 en A3

PROYECTO

2510

ESCALA GRÁFICA

0 10 20 m

FECHA

junio 2025

EQUIPO REDACTOR

GRUPO

SC

Natalia Chinchilla

Arq. Col. 12282 COAM

David Rojo

Arq. Col. 2956 COACyLE

PROMOTOR

Statkraft

Desarrollos Renovables

Iberia Dzeta, S.L.U.

Segundo Mata 1, 2ª, 1. 28224 Pozuelo de Alarcón, Madrid

Telf. +34 917 144 220

www.gruposoc.es

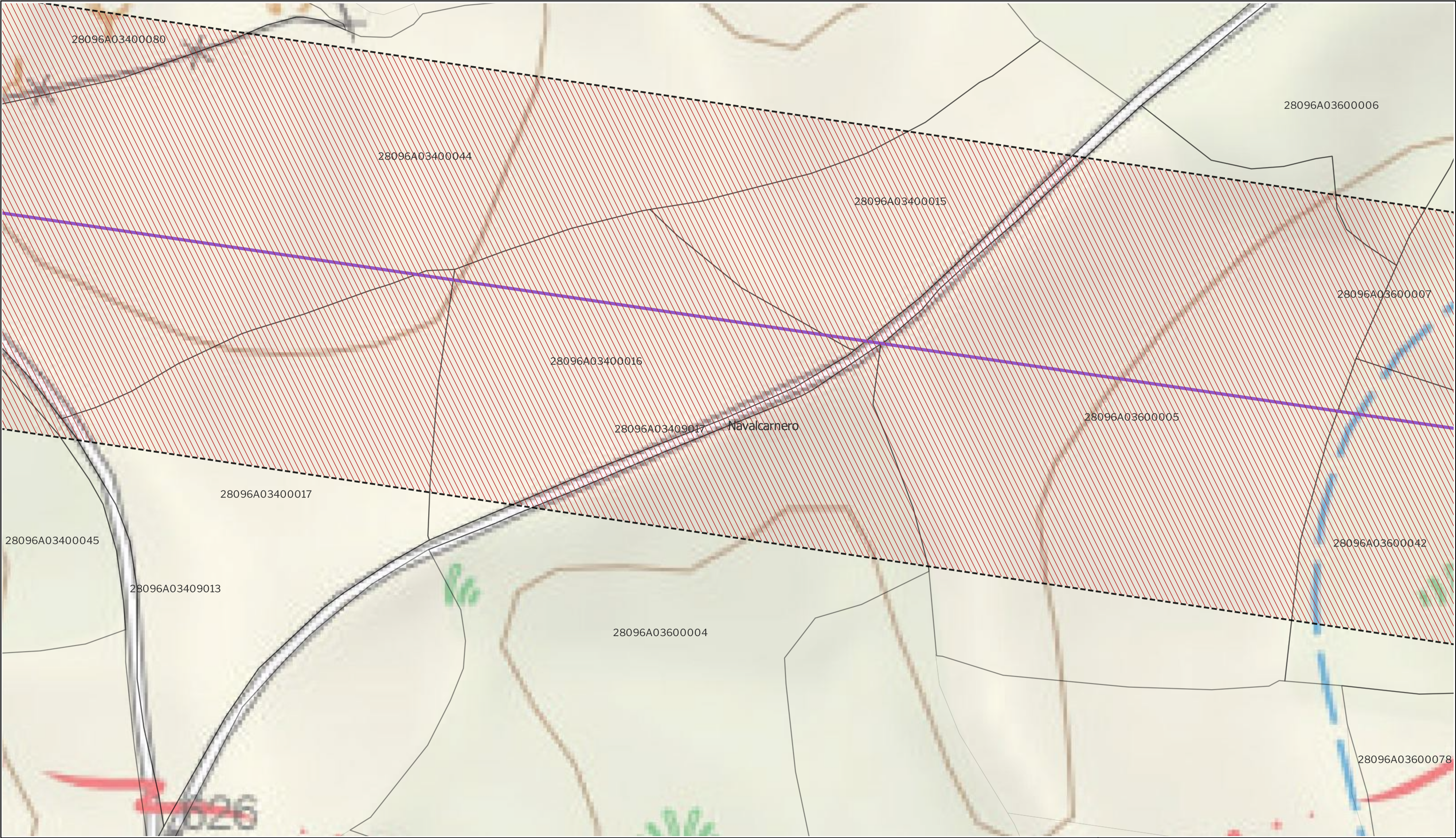
DE

82

HOJAS

0.1.1. 4

Nota: la información utilizada en los planos procede de fuentes oficiales, y se encuentra georeferenciada en el sistema de coordenadas ETRS 89 - 30N

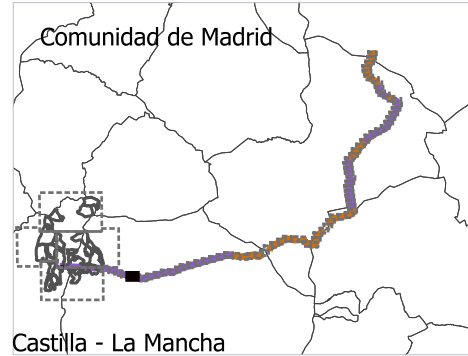


LEYENDA

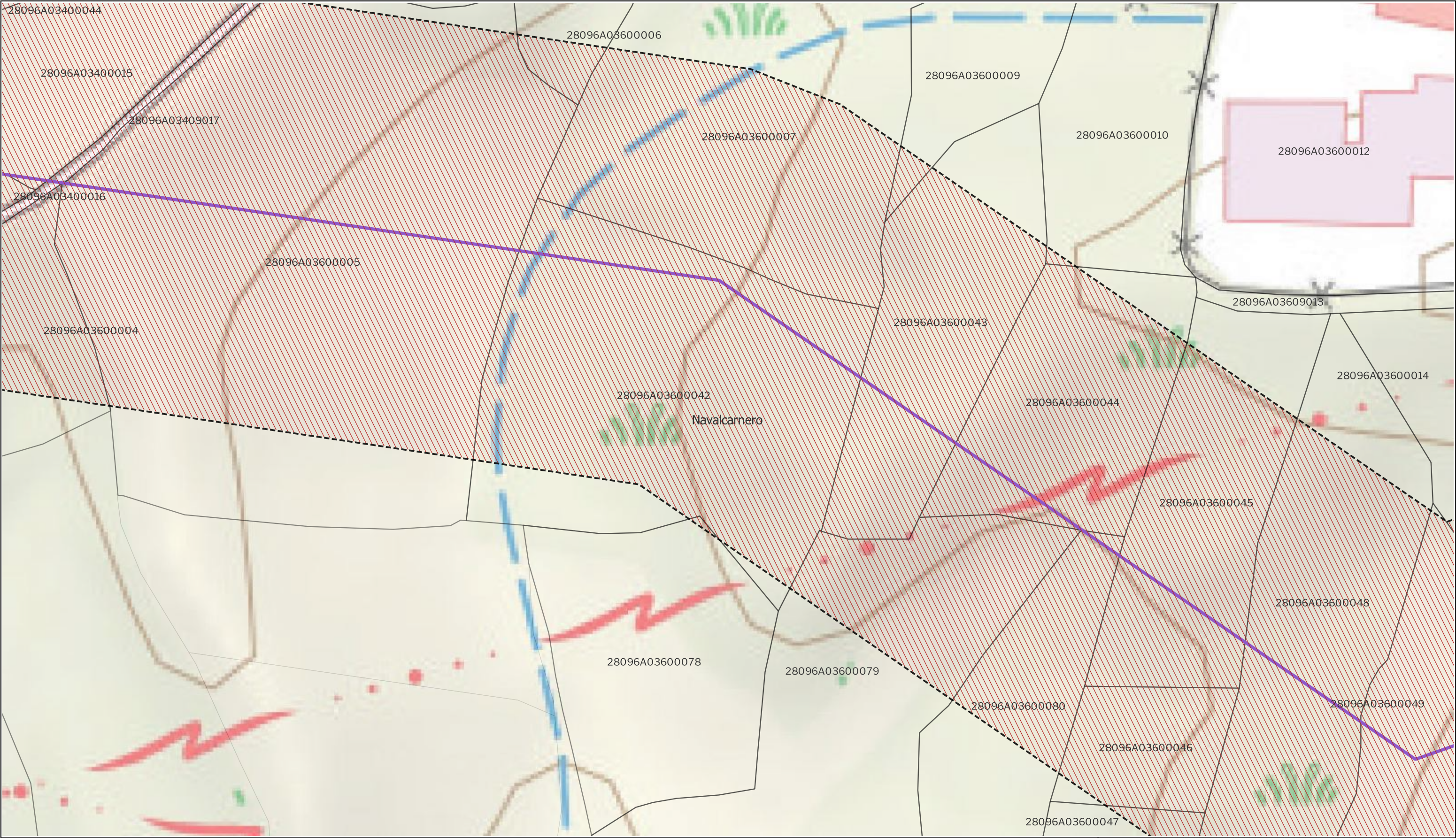
- | | | |
|-----------------------------------------------|---------------------------------|--------------------------------------------|
| Delimitaciones territoriales | Nueva Infraestructura Eléctrica | Ordenación |
| Recintos municipales | Línea Aérea | Ámbito del Plan Especial |
| Recintos autonómicos | | Red General de Infraestructuras Eléctricas |
| Parcelario municipal con referencia catastral | | |

Nota: la información utilizada en los planos procede de fuentes oficiales, y se encuentra georeferenciada en el sistema de coordenadas ETRS 89 - 30N

LOCALIZACIÓN TERRITORIAL



PROYECTO: PLAN ESPECIAL DE INFRAESTRUCTURAS INFRAESTRUCTURAS DE EVACUACIÓN "CAIBA - BOADILLA"		0.1.1. 5	DE 82 HOJAS
TÍTULO DEL PLANO Ordenación			
ESCALA 1: 1.000 en A3	PROYECTO 2510	ESCALA GRÁFICA 0 10 20 m	FECHA junio 2025
EQUIPO REDACTOR		PROMOTOR	
Natalia Chinchilla Arq. Col. 12282 COAM David Rojo Arq. Col. 2956 COACyLE		Desarrollos Renovables Iberia Dzeta, S.L.U.	
Segundo Mata 1, 2ª, 1. 28224 Pozuelo de Alarcón, Madrid Telf. +34 917 144 220 www.gruposoc.es			



LEYENDA

- Delimitaciones territoriales

Recintos municipales

 Recintos autonómicos
-
- Parcelario municipal con referencia catastral

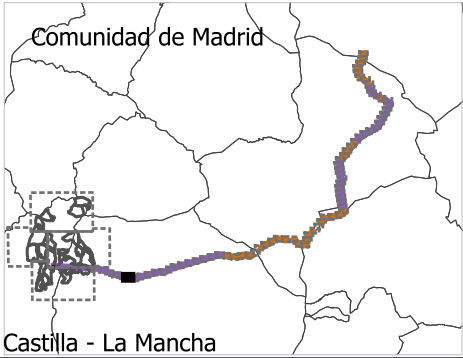
Nueva Infraestructura Eléctrica

 Línea Aérea

Ordenación

 Ámbito del Plan Especial

LOCALIZACIÓN TERRITORIAL



PROYECTO: PLAN ESPECIAL DE INFRAESTRUCTURAS

INFRAESTRUCTURAS DE EVACUACIÓN

"CAIBA - BOADILLA"

TÍTULO DEL PLANO

Ordenación

ESCALA

1: 1.000 en A3

PROYECTO

2510

ESCALA GRÁFICA

0 10 20 m

FECHA

junio 2025

EQUIPO REDACTOR

GRUPO SC

Natalia Chinchilla

Arq. Col. 12282 COAM

David Rojo

Arq. Col. 2956 COACyLE

PROMOTOR

Statkraft

Desarrollos Renovables

Iberia Dzeta, S.L.U.

Segundo Mata 1, 2ª, 1. 28224 Pozuelo de Alarcón, Madrid

Telf. +34 917 144 220

www.gruposoc.eu

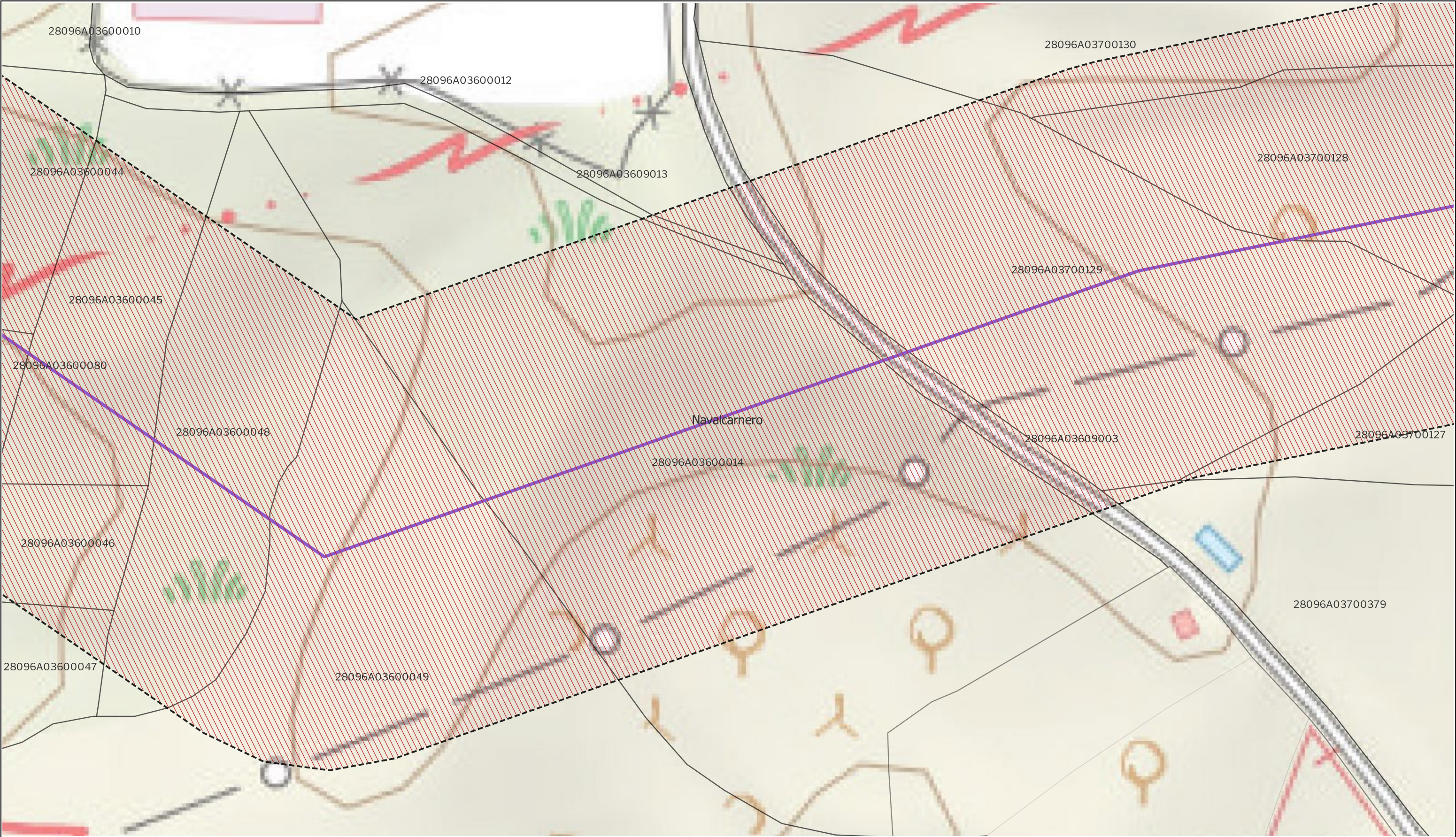
DE

82

HOJAS

0.1.1. 6

Nota: la información utilizada en los planos procede de fuentes oficiales, y se encuentra georeferenciada en el sistema de coordenadas ETRS 89 - 30N



LEYENDA

Delimitaciones territoriales

Recintos municipales

 Recintos autonómicos

 Parcelario municipal con referencia catastral

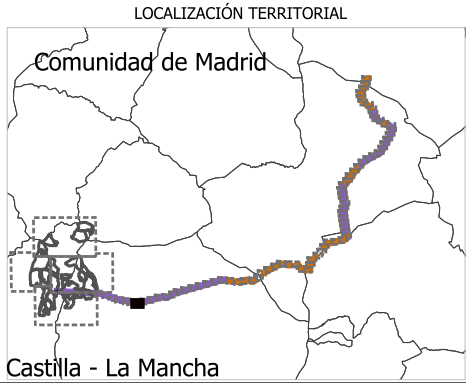
Nueva Infraestructura Eléctrica

Línea Aérea

Ordenación

Ámbito del Plan Especial

Red General de Infraestructuras Eléctricas



PROYECTO: PLAN ESPECIAL DE INFRAESTRUCTURAS

INFRAESTRUCTURAS DE EVACUACIÓN

"CAIBA - BOADILLA"

TÍTULO DEL PLANO

Ordenación

ESCALA

1: 1.000 en A3

PROYECTO

2510

ESCALA GRÁFICA

0 10 20 m

FECHA

junio 2025

EQUIPO REDACTOR

GRUPO

SC

Natalia Chinchilla

Arq. Col. 12282 COAM

David Rojo

Arq. Col. 2956 COACyLE

PROMOTOR

Statkraft

Desarrollos Renovables

Iberia Dzeta, S.L.U.

Segundo Mata 1, 2ª, 1. 28224 Pozuelo de Alarcón, Madrid

Telf. +34 917 144 220

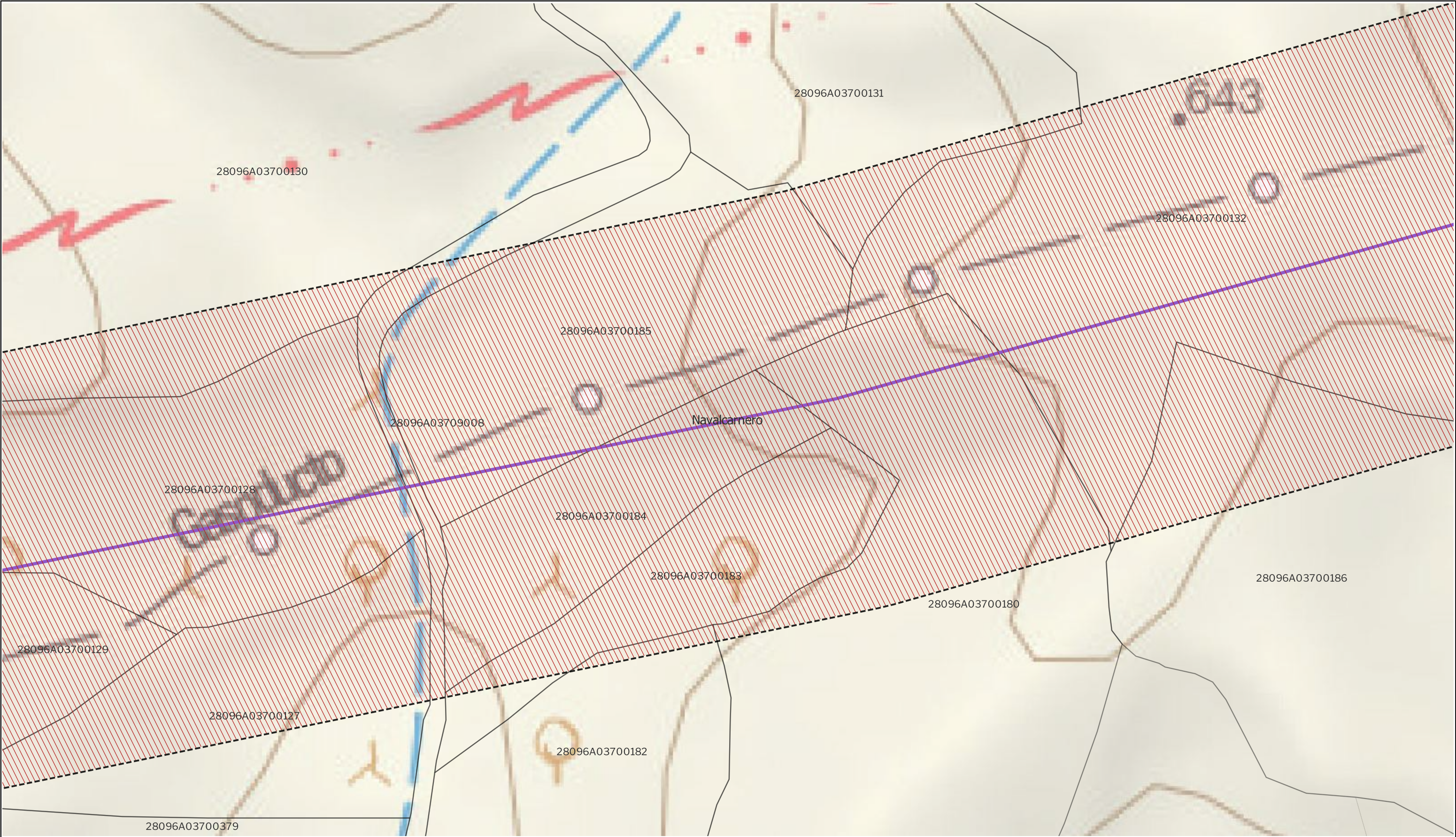
www.gruposoc.eu

DE

82

HOJAS

0.1.1. 7

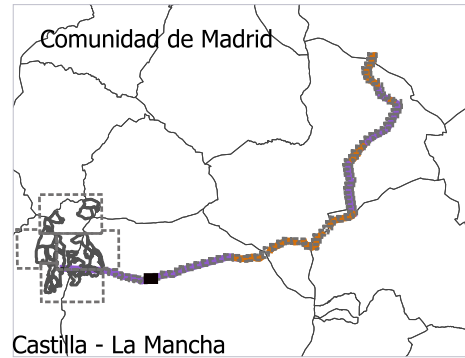


LEYENDA

- | | | |
|-----------------------------------------------|---------------------------------|--------------------------------------------|
| Delimitaciones territoriales | Nueva Infraestructura Eléctrica | Ordenación |
| Recintos municipales | Línea Aérea | Ámbito del Plan Especial |
| Recintos autonómicos | | Red General de Infraestructuras Eléctricas |
| Parcelario municipal con referencia catastral | | |

Nota: la información utilizada en los planos procede de fuentes oficiales, y se encuentra georeferenciada en el sistema de coordenadas ETRS 89 - 30N

LOCALIZACIÓN TERRITORIAL



PROYECTO: PLAN ESPECIAL DE INFRAESTRUCTURAS
"CAIBA - BOADILLA"

TÍTULO DEL PLANO
Ordenación

ESCALA
1: 1.000 en A3

PROYECTO
2510

ESCALA GRÁFICA
0 10 20 m

FECHA
junio 2025

0.1.1. 8

DE
82
HOJAS

EQUIPO REDACTOR

GRUPO SC
Natalia Chinchilla
Arq. Col. 12282 COAM
David Rojo
Arq. Col. 2956 COACyLE

PROMOTOR

Statkraft Desarrollos Renovables
Iberia Dzeta, S.L.U.

Segundo Mata 1, 2ª, 1. 28224 Pozuelo de Alarcón, Madrid Telf. +34 917 144 220 www.gruposoc.eu

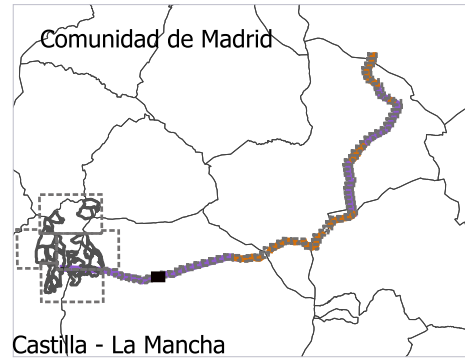


LEYENDA

- | | | |
|-----------------------------------------------|---------------------------------|--------------------------------------------|
| Delimitaciones territoriales | Nueva Infraestructura Eléctrica | Ordenación |
| Recintos municipales | Línea Aérea | Ámbito del Plan Especial |
| Recintos autonómicos | | Red General de Infraestructuras Eléctricas |
| Parcelario municipal con referencia catastral | | |

Nota: la información utilizada en los planos procede de fuentes oficiales, y se encuentra georeferenciada en el sistema de coordenadas ETRS 89 - 30N

LOCALIZACIÓN TERRITORIAL



PROYECTO: PLAN ESPECIAL DE INFRAESTRUCTURAS		DE	
INFRAESTRUCTURAS DE EVACUACIÓN		82	
"CAIBA - BOADILLA"		HOJAS	
TÍTULO DEL PLANO		0.1.1. 9	
Ordenación			
ESCALA	PROYECTO	ESCALA GRÁFICA	FECHA
1: 1.000 en A3	2510	0 10 20 m	junio 2025
EQUIPO REDACTOR		PROMOTOR	
Natalia Chinchilla Arq. Col. 12282 COAM David Rojo Arq. Col. 2956 COACyLE		Desarrollos Renovables Iberia Dzeta, S.L.U.	
Segundo Mata 1, 2ª, 1. 28224 Pozuelo de Alarcón, Madrid Telf. +34 917 144 220 www.gruposca.es			

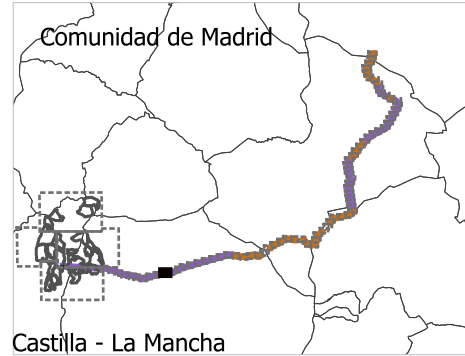


LEYENDA

- | | | |
|-----------------------------------------------|---------------------------------|--------------------------------------------|
| Delimitaciones territoriales | Nueva Infraestructura Eléctrica | Ordenación |
| Recintos municipales | Línea Aérea | Ámbito del Plan Especial |
| Recintos autonómicos | | Red General de Infraestructuras Eléctricas |
| Parcelario municipal con referencia catastral | | |

Nota: la información utilizada en los planos procede de fuentes oficiales, y se encuentra georeferenciada en el sistema de coordenadas ETRS 89 - 30N

LOCALIZACIÓN TERRITORIAL



PROYECTO: PLAN ESPECIAL DE INFRAESTRUCTURAS
INFRAESTRUCTURAS DE EVACUACIÓN
"CAIBA - BOADILLA"

TÍTULO DEL PLANO
Ordenación

ESCALA
1: 1.000 en A3

PROYECTO
2510

ESCALA GRÁFICA
0 10 20 m

FECHA
junio 2025

0.1.1. 10

DE
82
HOJAS

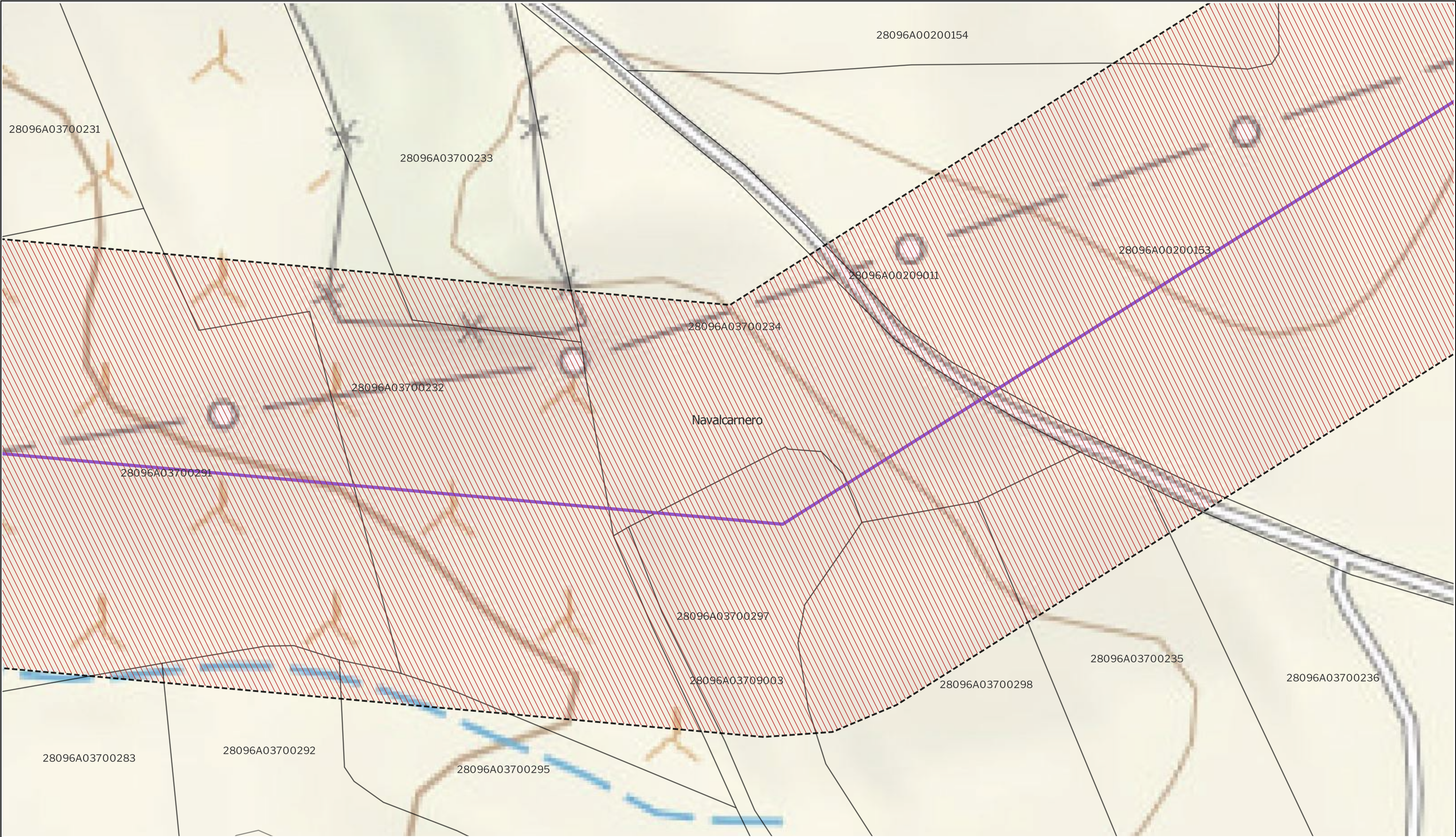
EQUIPO REDACTOR

GRUPO SC
Natalia Chinchilla
Arq. Col. 12282 COAM
David Rojo
Arq. Col. 2956 COACyLE

PROMOTOR

Statkraft Desarrollos Renovables
Iberia Dzeta, S.L.U.

Segundo Mata 1, 2ª, 1. 28224 Pozuelo de Alarcón, Madrid Telf. +34 917 144 220 www.gruposoc.eu



LEYENDA

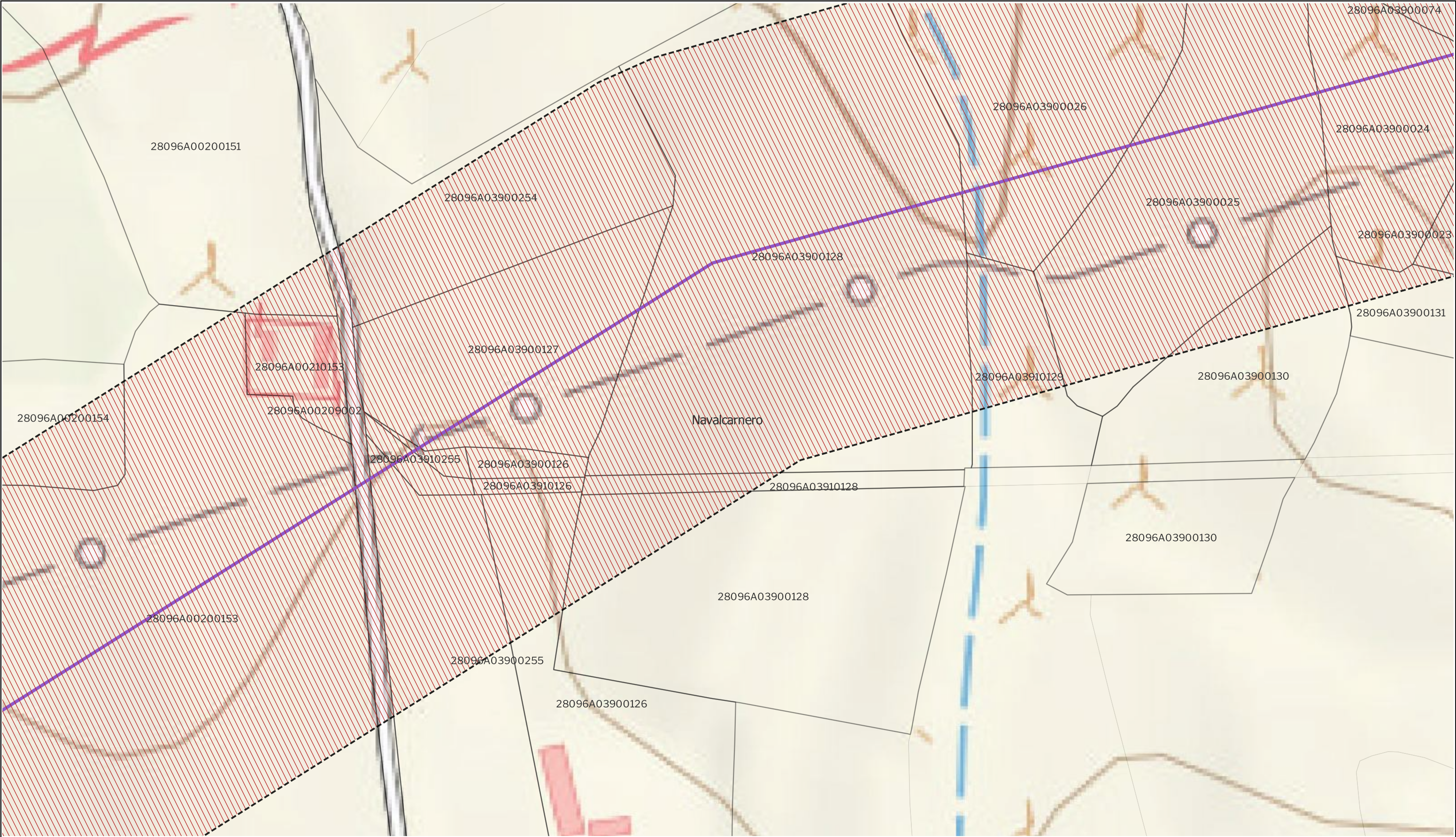
- | | | |
|-----------------------------------------------|---------------------------------|--------------------------------------------|
| Delimitaciones territoriales | Nueva Infraestructura Eléctrica | Ordenación |
| Recintos municipales | Línea Aérea | Ámbito del Plan Especial |
| Recintos autonómicos | | Red General de Infraestructuras Eléctricas |
| Parcelario municipal con referencia catastral | | |

Nota: la información utilizada en los planos procede de fuentes oficiales, y se encuentra georeferenciada en el sistema de coordenadas ETRS 89 - 30N

LOCALIZACIÓN TERRITORIAL



PROYECTO: PLAN ESPECIAL DE INFRAESTRUCTURAS		DE	
INFRAESTRUCTURAS DE EVACUACIÓN		82	
"CAIBA - BOADILLA"		HOJAS	
TÍTULO DEL PLANO		0.1.1. 11	
Ordenación			
ESCALA	PROYECTO	ESCALA GRÁFICA	FECHA
1: 1.000 en A3	2510	0 10 20 m	junio 2025
EQUIPO REDACTOR		PROMOTOR	
Natalia Chinchilla Arq. Col. 12282 COAM David Rojo Arq. Col. 2956 COACyLE		Desarrollos Renovables Iberia Dzeta, S.L.U.	
Segundo Mata 1, 2ª, 1. 28224 Pozuelo de Alarcón, Madrid Telf. +34 917 144 220 www.gruposoc.eu			

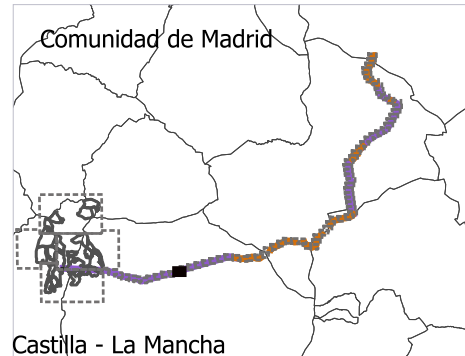


LEYENDA

- | | | |
|-----------------------------------------------|---------------------------------|--------------------------------------------|
| Delimitaciones territoriales | Nueva Infraestructura Eléctrica | Ordenación |
| Recintos municipales | Línea Aérea | Ámbito del Plan Especial |
| Recintos autonómicos | | Red General de Infraestructuras Eléctricas |
| Parcelario municipal con referencia catastral | | |

Nota: la información utilizada en los planos procede de fuentes oficiales, y se encuentra georeferenciada en el sistema de coordenadas ETRS 89 - 30N

LOCALIZACIÓN TERRITORIAL



PROYECTO: PLAN ESPECIAL DE INFRAESTRUCTURAS		DE	
INFRAESTRUCTURAS DE EVACUACIÓN		82	
"CAIBA - BOADILLA"		HOJAS	
TÍTULO DEL PLANO		0.1.1. 12	
Ordenación			
ESCALA	PROYECTO	ESCALA GRÁFICA	FECHA
1: 1.000 en A3	2510	0 10 20 m	junio 2025
EQUIPO REDACTOR		PROMOTOR	
Natalia Chinchilla Arq. Col. 12282 COAM David Rojo Arq. Col. 2956 COACyL		Desarrollos Renovables Iberia Dzeta, S.L.U.	
Segundo Mata 1, 2ª, 1. 28224 Pozuelo de Alarcón, Madrid Telf. +34 917 144 220 www.gruposoc.eu			



LEYENDA

Delimitaciones territoriales

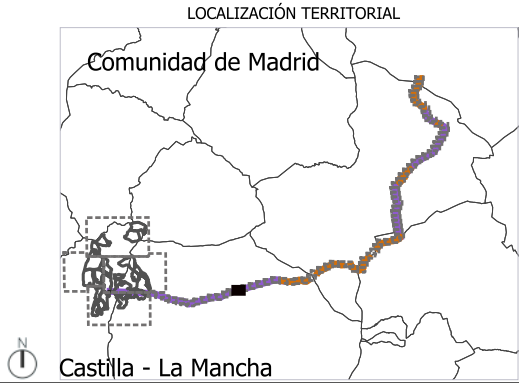
- Recintos municipales
- Recintos autonómicos
- Parcelario municipal con referencia catastral

Nueva Infraestructura Eléctrica

- Línea Aérea

Ordenación

- Ámbito del Plan Especial
- Red General de Infraestructuras Eléctricas



PROYECTO: PLAN ESPECIAL DE INFRAESTRUCTURAS

INFRAESTRUCTURAS DE EVACUACIÓN

"CAIBA - BOADILLA"

TÍTULO DEL PLANO

Ordenación

ESCALA 1: 1.000 en A3

PROYECTO 2510

ESCALA GRÁFICA 0 10 20 m

FECHA junio 2025

EQUIPO REDACTOR

GRUPO SC Natalia Chinchilla
Arq. Col. 12282 COAM
David Rojo
Arq. Col. 2956 COACyLE

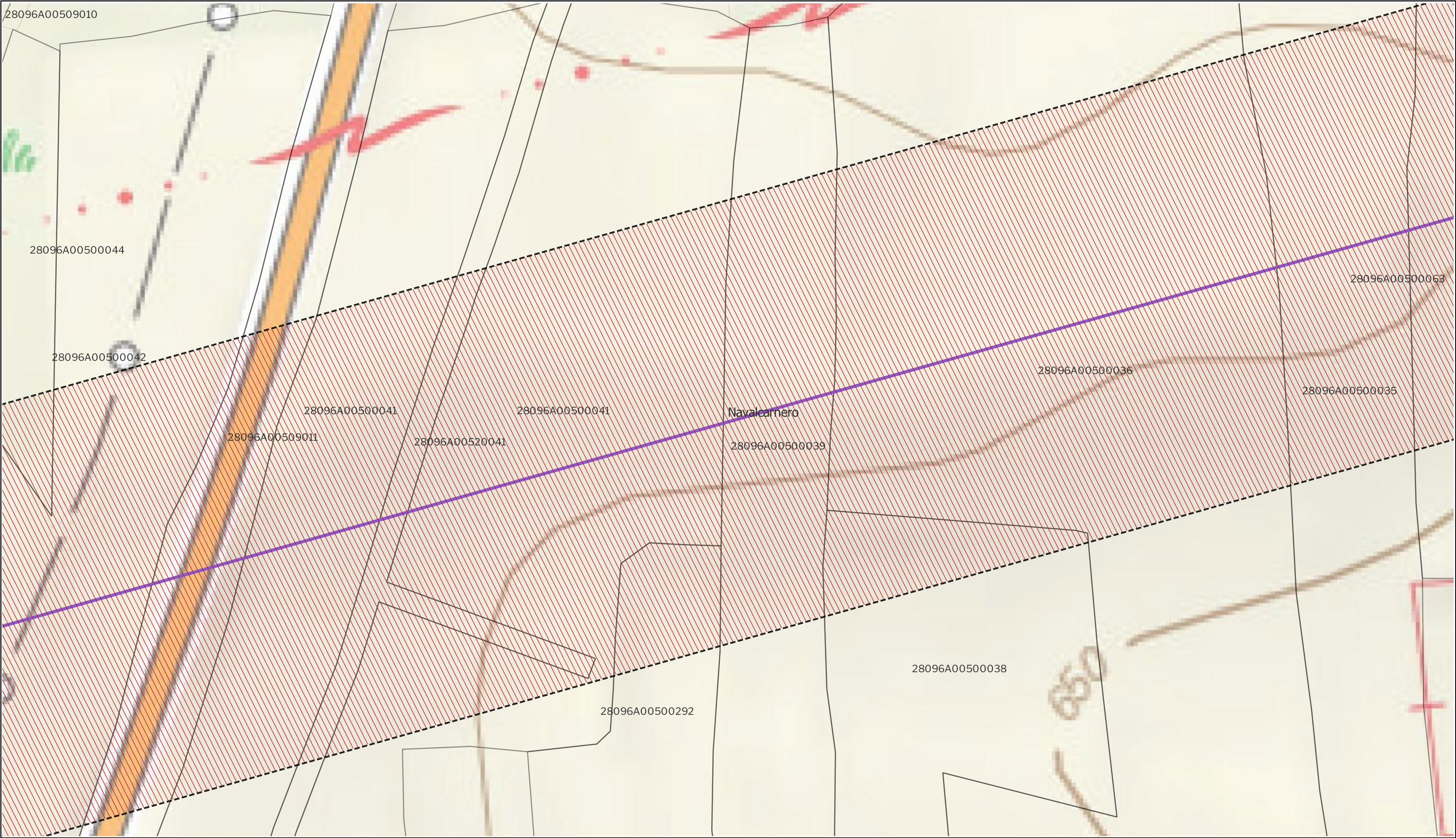
PROMOTOR

Statkraft Desarrollos Renovables
Iberia Dzeta, S.L.U.

Segundo Mata 1, 2ª, 1. 28224 Pozuelo de Alarcón, Madrid Telf. +34 917 144 220 www.gruposoc.eu

0.1.1. 14

DE 82 HOJAS



LEYENDA

Delimitaciones territoriales

Recintos municipales

Recintos autonómicos

Parcelario municipal con referencia catastral

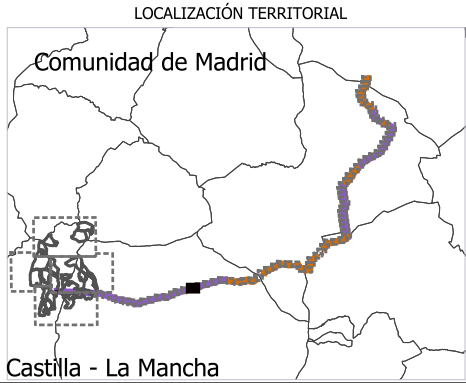
Nueva Infraestructura Eléctrica

Línea Aérea

Ordenación

Ámbito del Plan Especial

Red General de Infraestructuras Eléctricas



PROYECTO: PLAN ESPECIAL DE INFRAESTRUCTURAS

INFRAESTRUCTURAS DE EVACUACIÓN

"CAIBA - BOADILLA"

TÍTULO DEL PLANO

Ordenación

ESCALA

1: 1.000 en A3

PROYECTO

2510

ESCALA GRÁFICA

0 10 20 m

FECHA

junio 2025

EQUIPO REDACTOR

GRUPO

SC

Natalia Chinchilla

Arq. Col. 12282 COAM

David Rojo

Arq. Col. 2956 COACyLE

PROMOTOR

Statkraft

Desarrollos Renovables

Iberia Dzeta, S.L.U.

Segundo Mata 1, 2ª, 1. 28224 Pozuelo de Alarcón, Madrid

Telf. +34 917 144 220

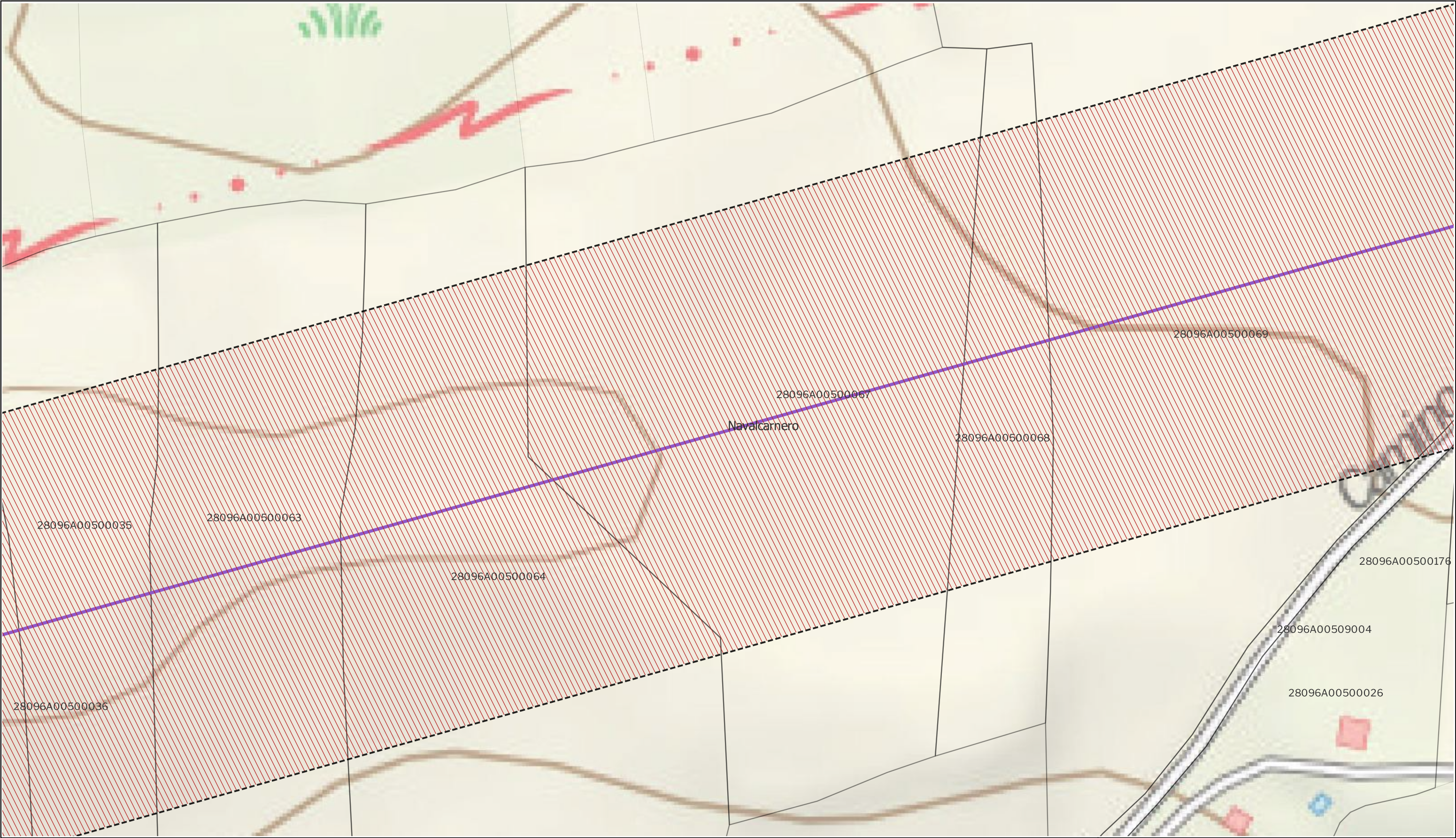
www.gruposoc.eu

0.1.1. 15

DE

82

HOJAS



LEYENDA

Delimitaciones territoriales

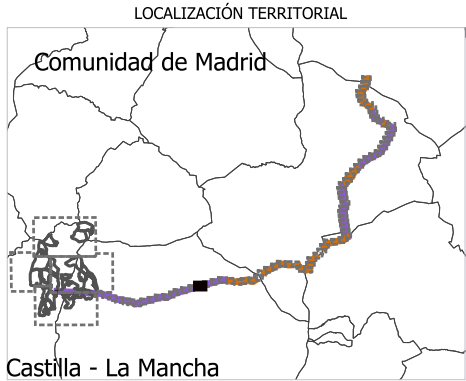
- Recintos municipales
- Recintos autonómicos
- Parcelario municipal con referencia catastral

Nueva Infraestructura Eléctrica

- Línea Aérea

Ordenación

- Ámbito del Plan Especial
- Red General de Infraestructuras Eléctricas



PROYECTO: PLAN ESPECIAL DE INFRAESTRUCTURAS

INFRAESTRUCTURAS DE EVACUACIÓN

"CAIBA - BOADILLA"

TÍTULO DEL PLANO

Ordenación

ESCALA 1: 1.000 en A3

PROYECTO 2510

ESCALA GRÁFICA 0 10 20 m

FECHA junio 2025

EQUIPO REDACTOR

GRUPO SC Natalia Chinchilla
Arq. Col. 12282 COAM
David Rojo
Arq. Col. 2956 COACyLE

PROMOTOR

Statkraft Desarrollos Renovables
Iberia Dzeta, S.L.U.

Segundo Mata 1, 2ª, 1. 28224 Pozuelo de Alarcón, Madrid Telf. +34 917 144 220 www.gruposc.eu

0.1.1. 16

DE 82 HOJAS

Nota: la información utilizada en los planos procede de fuentes oficiales, y se encuentra georeferenciada en el sistema de coordenadas ETRS 89 - 30N



LEYENDA

Delimitaciones territoriales

Recintos municipales

Recintos autonómicos

Parcelario municipal con referencia catastral

Nueva Infraestructura Eléctrica

Línea Aérea

Ordenación

Ámbito del Plan Especial

Red General de Infraestructuras Eléctricas

LOCALIZACIÓN TERRITORIAL

Comunidad de Madrid

Castilla - La Mancha

PROYECTO: PLAN ESPECIAL DE INFRAESTRUCTURAS

INFRAESTRUCTURAS DE EVACUACIÓN

"CAIBA - BOADILLA"

TÍTULO DEL PLANO

Ordenación

ESCALA

1: 1.000 en A3

PROYECTO

2510

ESCALA GRÁFICA

0 10 20 m

FECHA

junio 2025

EQUIPO REDACTOR

GRUPO

SC

Natalia Chinchilla

Arq. Col. 12282 COAM

David Rojo

Arq. Col. 2956 COACyLE

PROMOTOR

Statkraft

Desarrollos Renovables Iberia Dzeta, S.L.U.

Segundo Mata 1, 2ª, 1. 28224 Pozuelo de Alarcón, Madrid

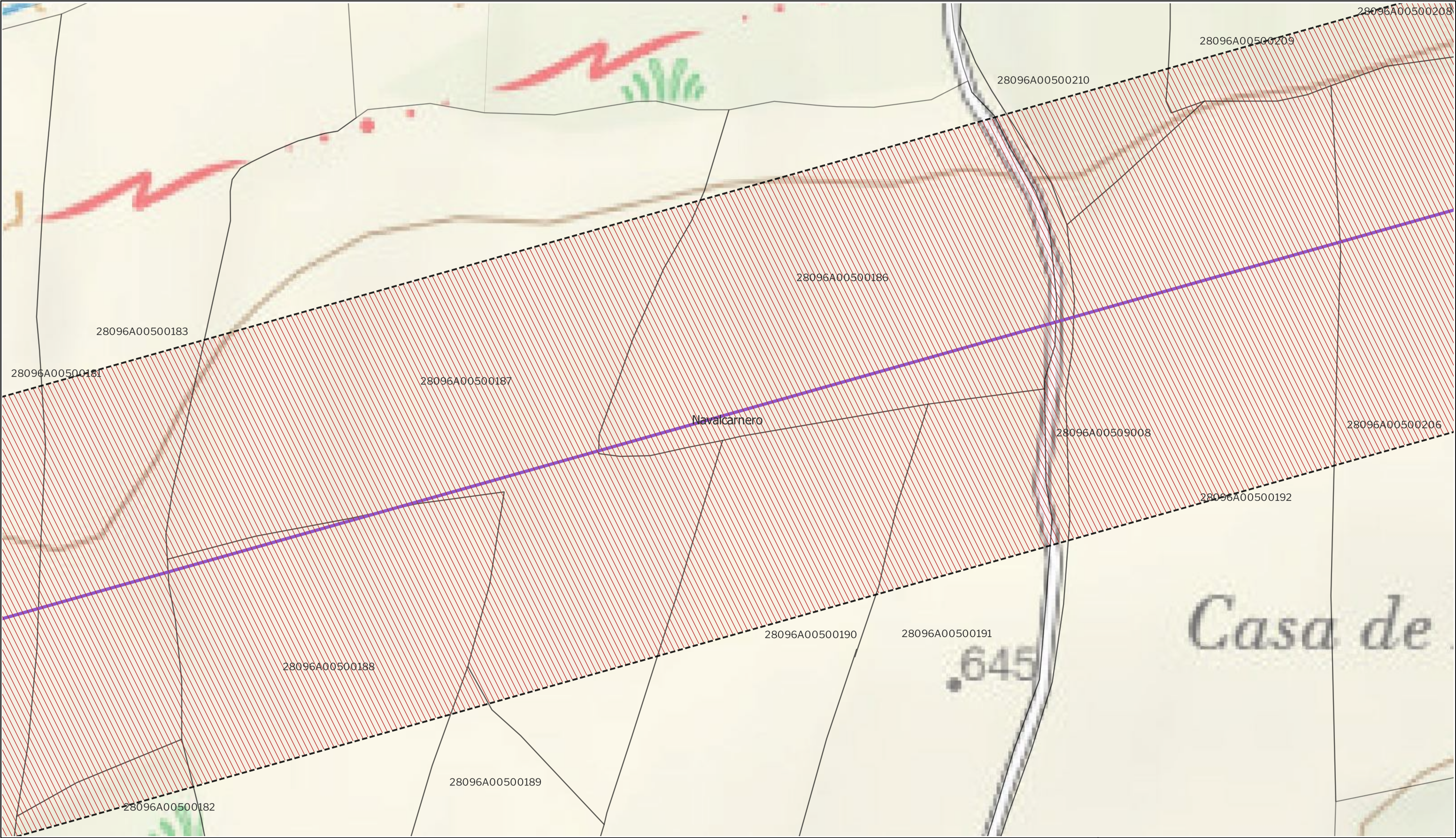
Telf. +34 917 144 220

www.gruposc.eu

0.1.1. 17

DE 82 HOJAS

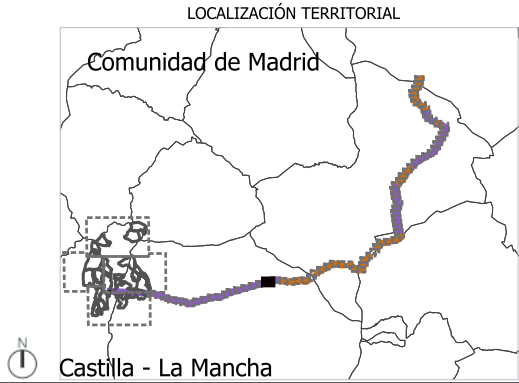
Nota: la información utilizada en los planos procede de fuentes oficiales, y se encuentra georeferenciada en el sistema de coordenadas ETRS 89 - 30N



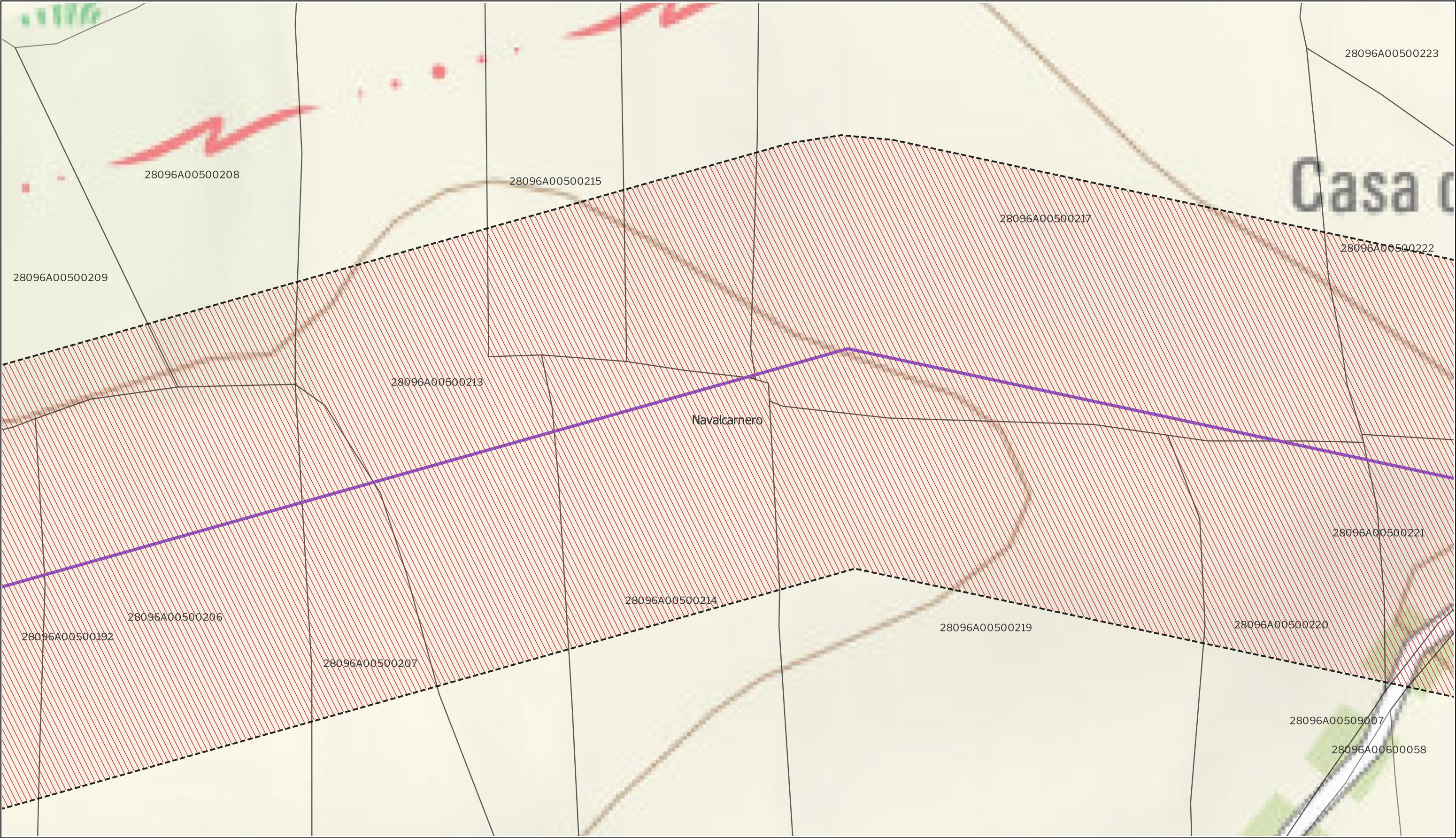
LEYENDA

- | | | |
|-----------------------------------------------|---------------------------------|--------------------------------------------|
| Delimitaciones territoriales | Nueva Infraestructura Eléctrica | Ordenación |
| Recintos municipales | Línea Aérea | Ámbito del Plan Especial |
| Recintos autonómicos | | Red General de Infraestructuras Eléctricas |
| Parcelario municipal con referencia catastral | | |

Nota: la información utilizada en los planos procede de fuentes oficiales, y se encuentra georeferenciada en el sistema de coordenadas ETRS 89 - 30N



PROYECTO: PLAN ESPECIAL DE INFRAESTRUCTURAS		DE	
INFRAESTRUCTURAS DE EVACUACIÓN		82	
"CAIBA - BOADILLA"		HOJAS	
TÍTULO DEL PLANO		0.1.1. 18	
Ordenación			
ESCALA	PROYECTO	ESCALA GRÁFICA	FECHA
1: 1.000 en A3	2510	0 10 20 m	junio 2025
EQUIPO REDACTOR		PROMOTOR	
Natalia Chinchilla Arq. Col. 12282 COAM David Rojo Arq. Col. 2956 COACyLE		Desarrollos Renovables Iberia Dzeta, S.L.U.	
Segundo Mata 1, 2ª, 1. 28224 Pozuelo de Alarcón, Madrid Telf. +34 917 144 220 www.gruposoc.eu			



LEYENDA

Delimitaciones territoriales

Recintos municipales

 Recintos autonómicos

 Parcelario municipal con referencia catastral

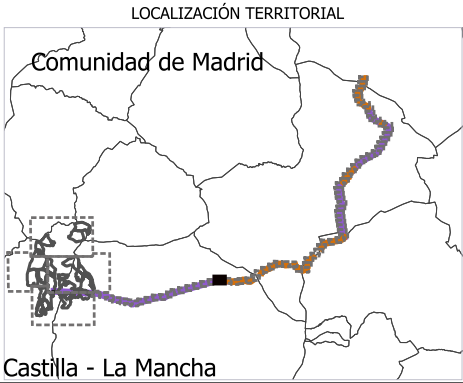
Nueva Infraestructura Eléctrica

Línea Aérea

Ordenación

Ámbito del Plan Especial

Red General de Infraestructuras Eléctricas



PROYECTO: PLAN ESPECIAL DE INFRAESTRUCTURAS

INFRAESTRUCTURAS DE EVACUACIÓN

"CAIBA - BOADILLA"

TÍTULO DEL PLANO

Ordenación

ESCALA

1: 1.000 en A3

PROYECTO

2510

ESCALA GRÁFICA

0 10 20 m

FECHA

junio 2025

DE

82

HOJAS

EQUIPO REDACTOR

GRUPO

SC

Natalia Chinchilla

Arq. Col. 12282 COAM

David Rojo

Arq. Col. 2956 COACyLE

PROMOTOR

Statkraft

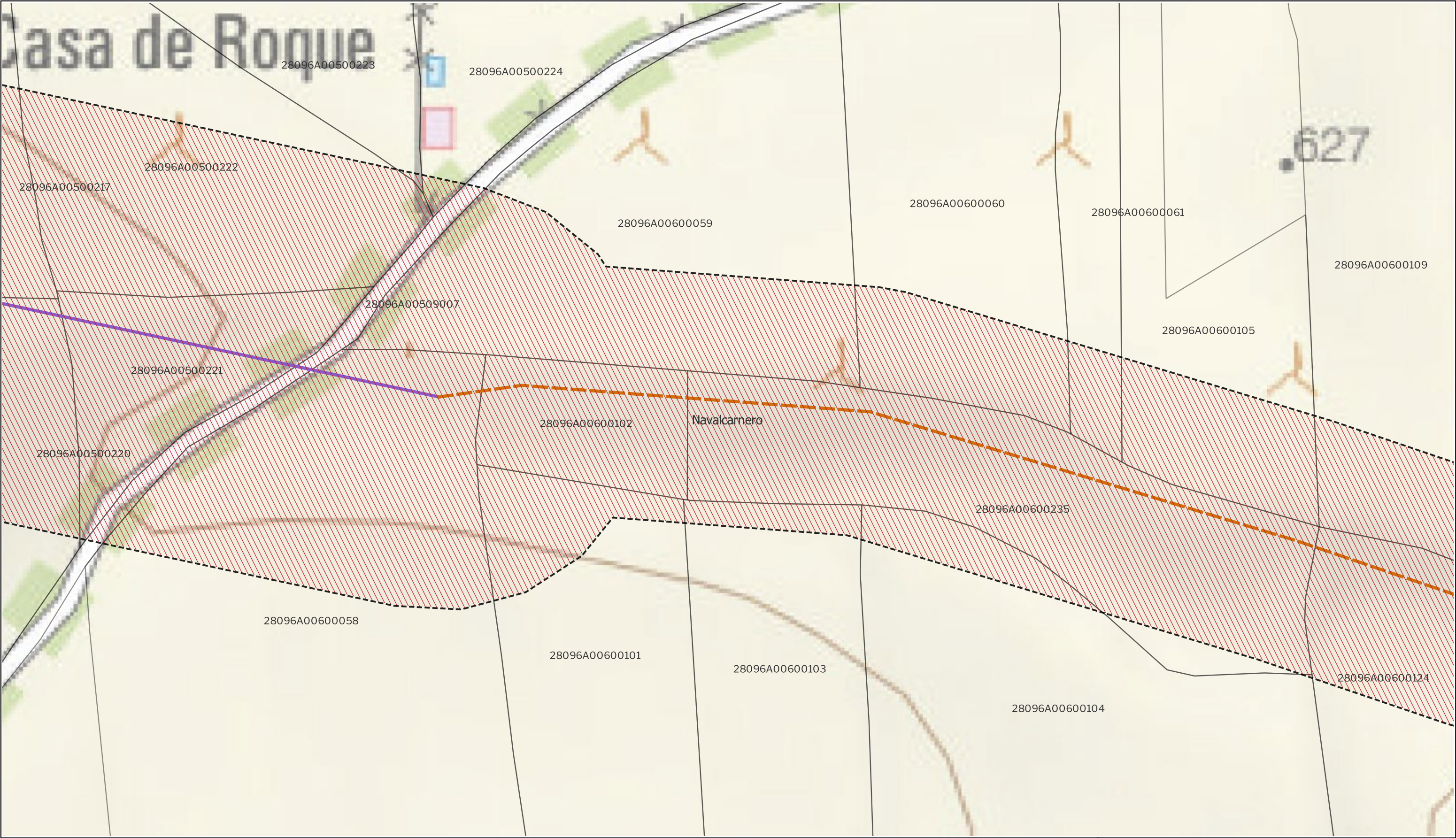
Desarrollos Renovables

Iberia Dzeta, S.L.U.

Segundo Mata 1, 2ª, 1. 28224 Pozuelo de Alarcón, Madrid

Telf. +34 917 144 220

www.gruposc.eu



LEYENDA

Delimitaciones territoriales

- Recintos municipales
- Recintos autonómicos
- Parcelario municipal con referencia catastral

Nueva Infraestructura Eléctrica

- Línea Aérea
- Línea Subterránea

Ordenación

- Ámbito del Plan Especial
- Red General de Infraestructuras Eléctricas

LOCALIZACIÓN TERRITORIAL

PROYECTO: PLAN ESPECIAL DE INFRAESTRUCTURAS DE EVACUACIÓN "CAIBA - BOADILLA"

TÍTULO DEL PLANO: Ordenación

ESCALA: 1: 1.000 en A3

PROYECTO: 2510

ESCALA GRÁFICA: 0 10 20 m

FECHA: junio 2025

EQUIPO REDACTOR: GRUPO SC Natalia Chinchilla Arq. Col. 12282 COAM David Rojo Arq. Col. 2956 COACyLE

PROMOTOR: Statkraft

Desarrollos Renovables Iberia Dzeta, S.L.U.

Segundo Mata 1, 2ª, 1. 28224 Pozuelo de Alarcón, Madrid Telf. +34 917 144 220 www.gruposoc.eu

DE 82 HOJAS

0.1.1. 20

Nota: la información utilizada en los planos procede de fuentes oficiales, y se encuentra georeferenciada en el sistema de coordenadas ETRS 89 - 30N



LEYENDA

- Delimitaciones territoriales

Recintos municipales

Recintos autonómicos

Parcelario municipal con referencia catastral
- Nueva Infraestructura Eléctrica

Línea Subterránea
- Ordenación

Ámbito del Plan Especial

Red General de Infraestructuras Eléctricas

Nota: la información utilizada en los planos procede de fuentes oficiales, y se encuentra georeferenciada en el sistema de coordenadas ETRS 89 - 30N



PROYECTO: PLAN ESPECIAL DE INFRAESTRUCTURAS

INFRAESTRUCTURAS DE EVACUACIÓN

"CAIBA - BOADILLA"

TÍTULO DEL PLANO

Ordenación

ESCALA

1: 1.000 en A3

PROYECTO

2510

ESCALA GRÁFICA

0 10 20 m

FECHA

junio 2025

DE

82

HOJAS

0.1.1. 21

EQUIPO REDACTOR

GRUPO

SC

Natalia Chinchilla

Arq. Col. 12282 COAM

David Rojo

Arq. Col. 2956 COACyLE

PROMOTOR

Statkraft

Desarrollos Renovables

Iberia Dzeta, S.L.U.

Segundo Mata 1, 2ª, 1. 28224 Pozuelo de Alarcón, Madrid

Telf. +34 917 144 220

www.gruposc.eu



LEYENDA

- | | | |
|-----------------------------------------------|---------------------------------|--------------------------------------------|
| Delimitaciones territoriales | Nueva Infraestructura Eléctrica | Ordenación |
| Recintos municipales | Línea Subterránea | Ámbito del Plan Especial |
| Recintos autonómicos | | Red General de Infraestructuras Eléctricas |
| Parcelario municipal con referencia catastral | | |

Nota: la información utilizada en los planos procede de fuentes oficiales, y se encuentra georeferenciada en el sistema de coordenadas ETRS 89 - 30N

LOCALIZACIÓN TERRITORIAL



PROYECTO: PLAN ESPECIAL DE INFRAESTRUCTURAS DE EVACUACIÓN "CAIBA - BOADILLA"		DE 82 HOJAS	
TÍTULO DEL PLANO Ordenación		0.1.1. 22	
ESCALA 1: 1.000 en A3	PROYECTO 2510	ESCALA GRÁFICA 0 10 20 m	FECHA junio 2025
EQUIPO REDACTOR GRUPO SC Natalia Chinchilla Arq. Col. 12282 COAM David Rojo Arq. Col. 2956 COACyLE		PROMOTOR Statkraft Desarrollos Renovables Iberia Dzeta, S.L.U.	
Segundo Mata 1, 2ª, 1. 28224 Pozuelo de Alarcón, Madrid Telf. +34 917 144 220 www.gruposoc.es			



LEYENDA

Delimitaciones territoriales

Recintos municipales

 Recintos autonómicos

 Parcelario municipal con referencia catastral

Nueva Infraestructura Eléctrica

 Línea Subterránea

Ordenación

 Ámbito del Plan Especial

PROYECTO: PLAN ESPECIAL DE INFRAESTRUCTURAS

INFRAESTRUCTURAS DE EVACUACIÓN

"CAIBA - BOADILLA"

TÍTULO DEL PLANO

Ordenación

ESCALA

1: 1.000 en A3

PROYECTO

2510

ESCALA GRÁFICA

0 10 20 m

FECHA

junio 2025

EQUIPO REDACTOR

GRUPO

SC

Natalia Chinchilla

Arq. Col. 12282 COAM

David Rojo

Arq. Col. 2956 COACyLE

PROMOTOR

Statkraft

Desarrollos Renovables

Iberia Dzeta, S.L.U.

Segundo Mata 1, 2ª, 1. 28224 Pozuelo de Alarcón, Madrid

Telf. +34 917 144 220

www.gruposc.eu

DE

82

HOJAS

0.1.1. 23



LEYENDA

Delimitaciones territoriales

Recintos municipales

 Recintos autonómicos

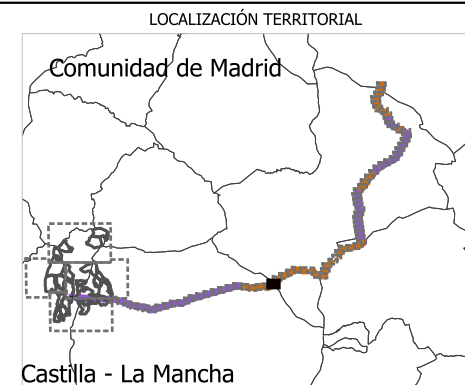
 Parcelario municipal
con referencia catastral

Nueva Infraestructura Eléctrica

— — Línea Subterránea

Ordenación

--- Ámbito del Plan Especial

 Red General de Infraestructuras Eléctricas

PROYECTO: PLAN ESPECIAL DE INFRAESTRUCTURAS

INFRAESTRUCTURAS DE EVACUACIÓN

TÍTULO DEL PLANO

Ordenación

PROYECTO
2510

ESCALA GRÁFICA
0 10 20 m

FECHA
junio 2025

EQUIPO REDACTOR

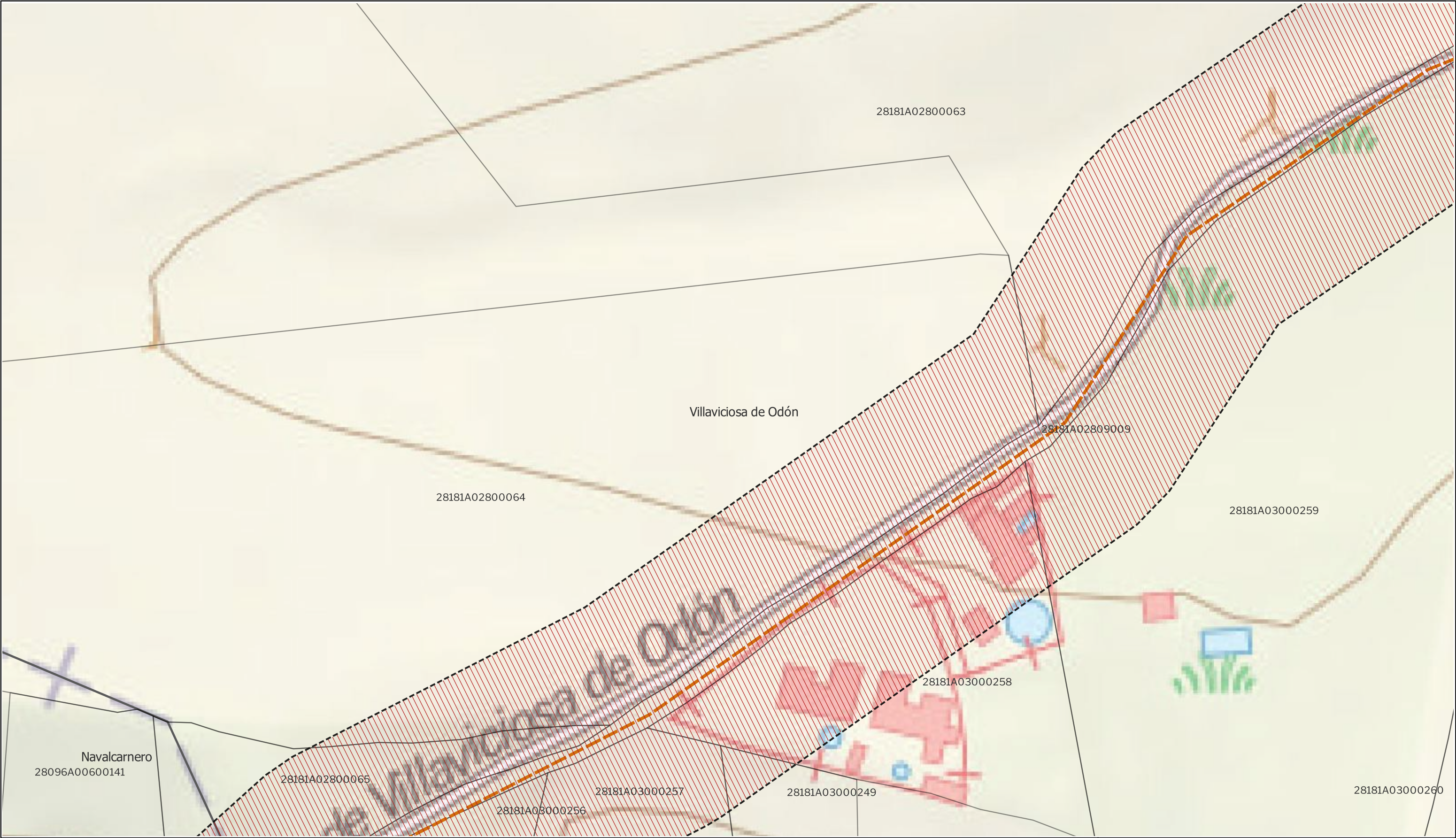
GRUPO SC Natalia Chinchilla
Arq. Col. 12282 COAM
David Rojo
Arq. Col. 2956 COACyLE

PROMOTOR

Desarrollos Renovables
Iberia Dzeta, S.L.U.

Segundo Mata 1, 2ª, 1. 28224 Pozuelo de Alarcón, Madrid Telf. +34 917 144 220 www.gruposoc.eu

Nota: la información utilizada en los planos procede de fuentes oficiales, y se encuentra georeferenciada en el sistema de coordenadas ETRS 89 - 30N



LEYENDA

Delimitaciones territoriales

Recintos municipales

Recintos autonómicos

Parcelario municipal con referencia catastral

Nueva Infraestructura Eléctrica

Línea Subterránea

Ordenación

Ámbito del Plan Especial

Red General de Infraestructuras Eléctricas

LOCALIZACIÓN TERRITORIAL

Comunidad de Madrid

Castilla - La Mancha

PROYECTO: PLAN ESPECIAL DE INFRAESTRUCTURAS

INFRAESTRUCTURAS DE EVACUACIÓN

"CAIBA - BOADILLA"

TÍTULO DEL PLANO

Ordenación

ESCALA

1: 1.000 en A3

PROYECTO

2510

ESCALA GRÁFICA

0 10 20 m

FECHA

junio 2025

EQUIPO REDACTOR

GRUPO

SC

Natalia Chinchilla

Arq. Col. 12282 COAM

David Rojo

Arq. Col. 2956 COACyLE

PROMOTOR

Statkraft

Desarrollos Renovables

Iberia Dzeta, S.L.U.

DE

82

HOJAS

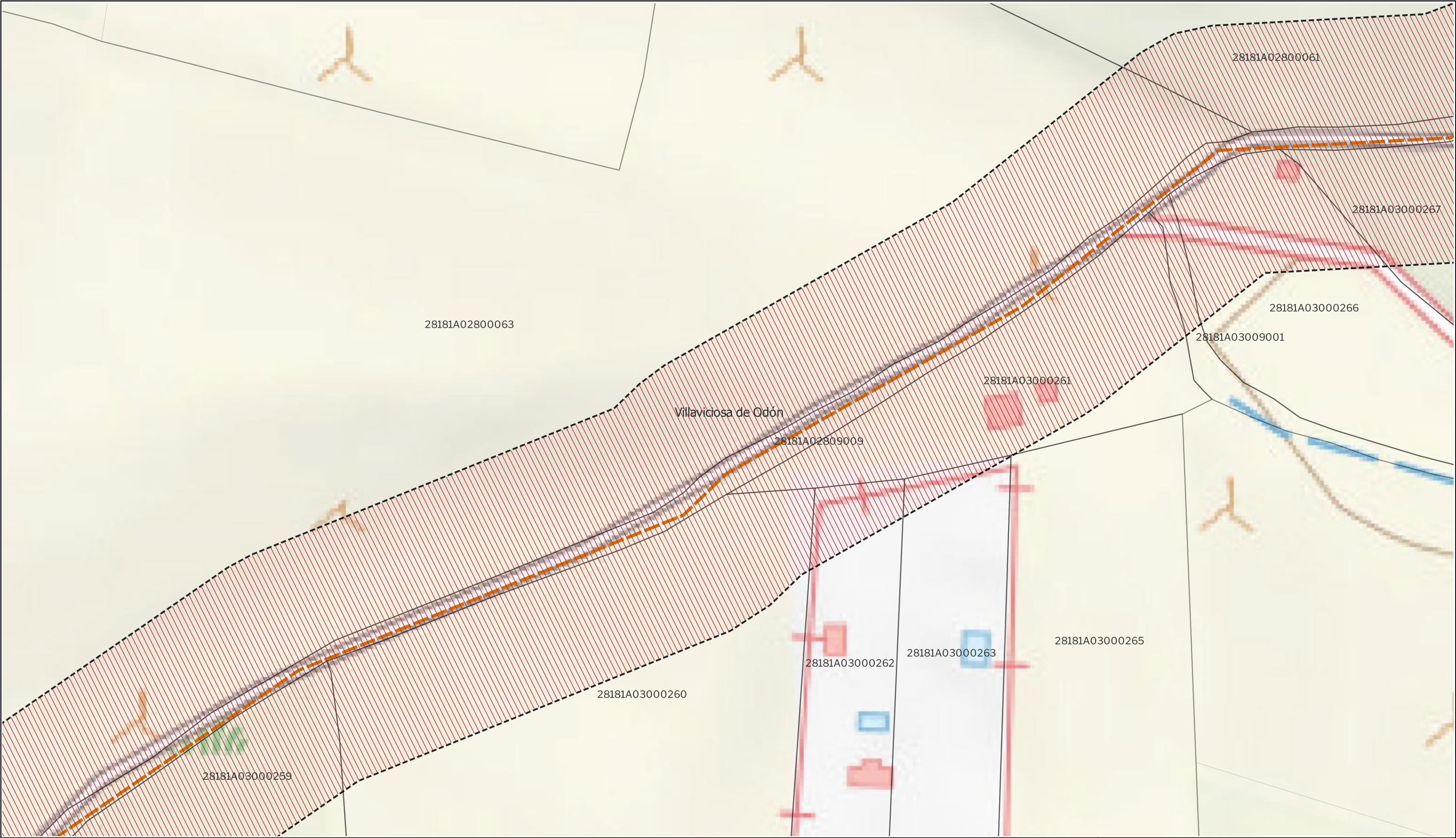
0.1.1. 25

Segundo Mata 1, 2ª, 1. 28224 Pozuelo de Alarcón, Madrid

Telf. +34 917 144 220

www.gruposoc.eu

Nota: la información utilizada en los planos procede de fuentes oficiales, y se encuentra georeferenciada en el sistema de coordenadas ETRS 89 - 30N



LEYENDA

Delimitaciones territoriales

Recintos municipales

Recintos autonómicos

Parcelario municipal con referencia catastral

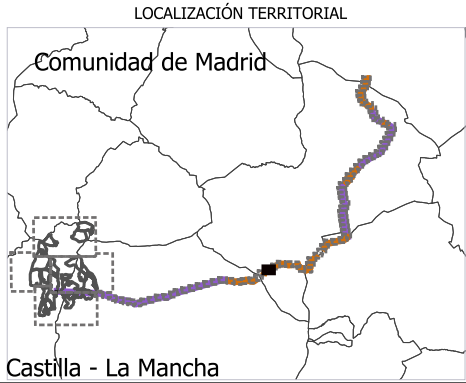
Nueva Infraestructura Eléctrica

Línea Subterránea

Ordenación

Ámbito del Plan Especial

Red General de Infraestructuras Eléctricas



PROYECTO: PLAN ESPECIAL DE INFRAESTRUCTURAS

INFRAESTRUCTURAS DE EVACUACIÓN

"CAIBA - BOADILLA"

DE 82 HOJAS

TÍTULO DEL PLANO

Ordenación

0.1.1. 26

ESCALA

1: 1.000 en A3

PROYECTO

2510

ESCALA GRÁFICA

0 10 20 m

FECHA

junio 2025

EQUIPO REDACTOR

GRUPO SC

Natalia Chinchilla
Arq. Col. 12282 COAM
David Rojo
Arq. Col. 2956 COACyLE

PROMOTOR

Desarrollos Renovables
Iberia Dzeta, S.L.U.

Segundo Mata 1, 2ª, 1. 28224 Pozuelo de Alarcón, Madrid

Telf. +34 917 144 220

www.gruposc.eu

Nota: la información utilizada en los planos procede de fuentes oficiales, y se encuentra georeferenciada en el sistema de coordenadas ETRS 89 - 30N



LEYENDA

- | | | |
|-----------------------------------------------|---------------------------------|--------------------------------------------|
| Delimitaciones territoriales | Nueva Infraestructura Eléctrica | Ordenación |
| Recintos municipales | Línea Subterránea | Ámbito del Plan Especial |
| Recintos autonómicos | | Red General de Infraestructuras Eléctricas |
| Parcelario municipal con referencia catastral | | |

Nota: la información utilizada en los planos procede de fuentes oficiales, y se encuentra georeferenciada en el sistema de coordenadas ETRS 89 - 30N

LOCALIZACIÓN TERRITORIAL



PROYECTO: PLAN ESPECIAL DE INFRAESTRUCTURAS
INFRAESTRUCTURAS DE EVACUACIÓN
"CAIBA - BOADILLA"

TÍTULO DEL PLANO
Ordenación

ESCALA
1: 1.000 en A3

PROYECTO
2510

ESCALA GRÁFICA
0 10 20 m

FECHA
junio 2025

0.1.1. 27

DE
82
HOJAS

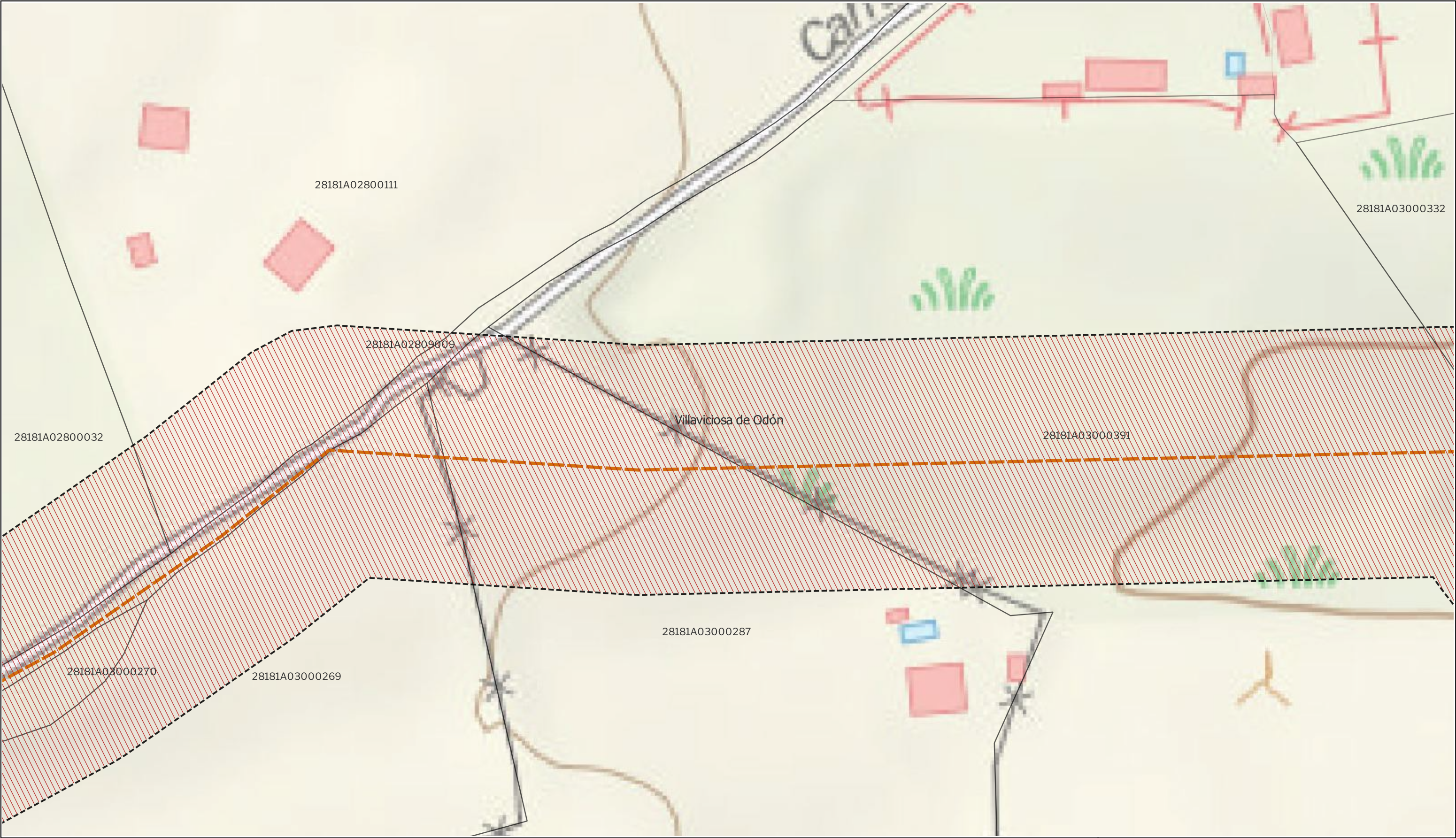
EQUIPO REDACTOR

GRUPO SC
Natalia Chinchilla
Arq. Col. 12282 COAM
David Rojo
Arq. Col. 2956 COACyLE

PROMOTOR

Statkraft Desarrollos Renovables
Iberia Dzeta, S.L.U.

Segundo Mata 1, 2ª, 1. 28224 Pozuelo de Alarcón, Madrid Telf. +34 917 144 220 www.gruposoc.eu

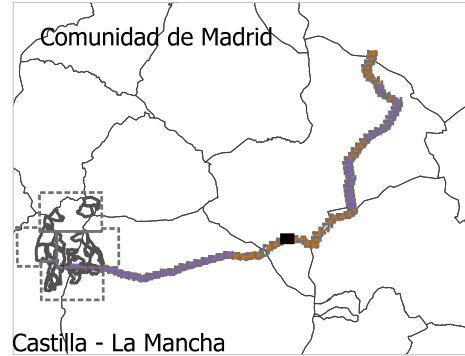


LEYENDA

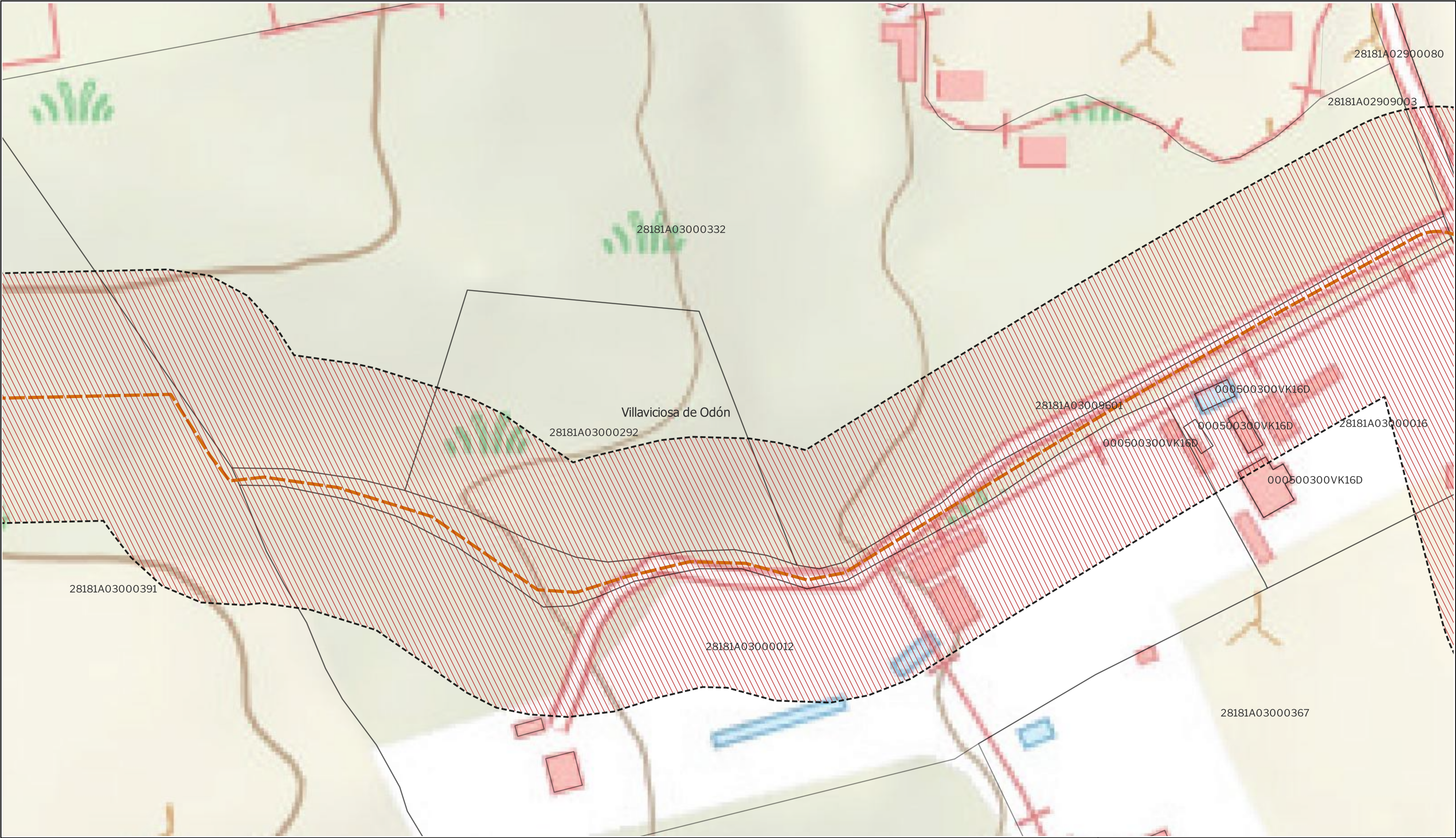
- | | | |
|-----------------------------------------------|---------------------------------|--------------------------------------------|
| Delimitaciones territoriales | Nueva Infraestructura Eléctrica | Ordenación |
| Recintos municipales | Línea Subterránea | Ámbito del Plan Especial |
| Recintos autonómicos | | Red General de Infraestructuras Eléctricas |
| Parcelario municipal con referencia catastral | | |

Nota: la información utilizada en los planos procede de fuentes oficiales, y se encuentra georeferenciada en el sistema de coordenadas ETRS 89 - 30N

LOCALIZACIÓN TERRITORIAL



PROYECTO: PLAN ESPECIAL DE INFRAESTRUCTURAS DE EVACUACIÓN "CAIBA - BOADILLA"		DE 82 HOJAS	
TÍTULO DEL PLANO Ordenación		0.1.1. 28	
ESCALA 1: 1.000 en A3	PROYECTO 2510	ESCALA GRÁFICA 0 10 20 m	FECHA junio 2025
EQUIPO REDACTOR		PROMOTOR	
Natalia Chinchilla Arq. Col. 12282 COAM David Rojo Arq. Col. 2956 COACyLE		Desarrollos Renovables Iberia Dzeta, S.L.U.	
Segundo Mata 1, 2ª, 1. 28224 Pozuelo de Alarcón, Madrid Telf. +34 917 144 220 www.gruposoc.eu			

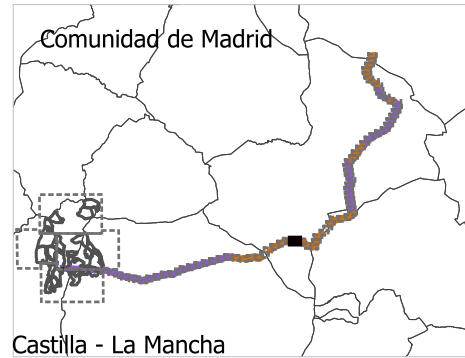


LEYENDA

- | | | |
|-----------------------------------------------|---------------------------------|--------------------------------------------|
| Delimitaciones territoriales | Nueva Infraestructura Eléctrica | Ordenación |
| Recintos municipales | Línea Subterránea | Ámbito del Plan Especial |
| Recintos autonómicos | | Red General de Infraestructuras Eléctricas |
| Parcelario municipal con referencia catastral | | |

Nota: la información utilizada en los planos procede de fuentes oficiales, y se encuentra georeferenciada en el sistema de coordenadas ETRS 89 - 30N

LOCALIZACIÓN TERRITORIAL



PROYECTO: PLAN ESPECIAL DE INFRAESTRUCTURAS
INFRAESTRUCTURAS DE EVACUACIÓN
"CAIBA - BOADILLA"

TÍTULO DEL PLANO
Ordenación

ESCALA
1: 1.000 en A3

PROYECTO
2510

ESCALA GRÁFICA
0 10 20 m

FECHA
junio 2025

0.1.1. 29

DE
82
HOJAS

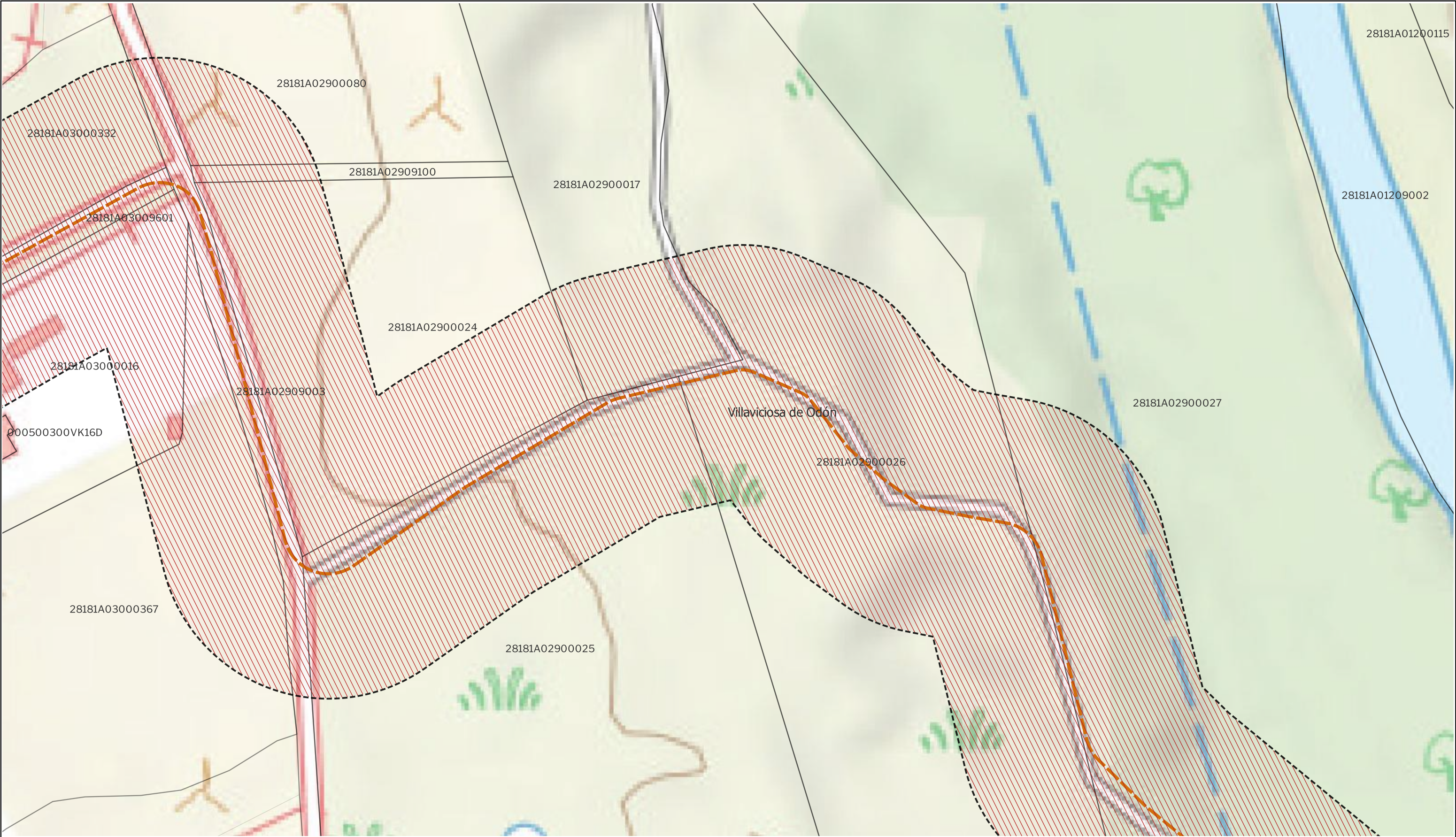
EQUIPO REDACTOR

GRUPO SC
Natalia Chinchilla
Arq. Col. 12282 COAM
David Rojo
Arq. Col. 2956 COACyLE

PROMOTOR

Statkraft Desarrollos Renovables
Iberia Dzeta, S.L.U.

Segundo Mata 1, 2ª, 1. 28224 Pozuelo de Alarcón, Madrid Telf. +34 917 144 220 www.gruposoc.es

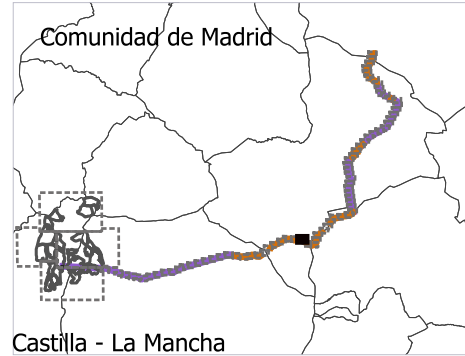


LEYENDA

- | | | |
|-----------------------------------------------|---------------------------------|--------------------------------------------|
| Delimitaciones territoriales | Nueva Infraestructura Eléctrica | Ordenación |
| Recintos municipales | Línea Subterránea | Ámbito del Plan Especial |
| Recintos autonómicos | | Red General de Infraestructuras Eléctricas |
| Parcelario municipal con referencia catastral | | |

Nota: la información utilizada en los planos procede de fuentes oficiales, y se encuentra georeferenciada en el sistema de coordenadas ETRS 89 - 30N

LOCALIZACIÓN TERRITORIAL



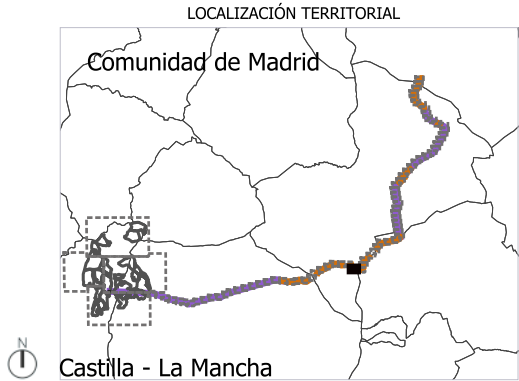
PROYECTO: PLAN ESPECIAL DE INFRAESTRUCTURAS	
INFRAESTRUCTURAS DE EVACUACIÓN	
"CAIBA - BOADILLA"	
TÍTULO DEL PLANO	0.1.1. 30
Ordenación	DE 82 HOJAS
ESCALA 1: 1.000 en A3	PROYECTO 2510
ESCALA GRÁFICA 0 10 20 m	
FECHA junio 2025	
EQUIPO REDACTOR	PROMOTOR
Natalia Chinchilla Arq. Col. 12282 COAM David Rojo Arq. Col. 2956 COACyLE	Desarrollos Renovables Iberia Dzeta, S.L.U.
Segundo Mata 1, 2ª, 1. 28224 Pozuelo de Alarcón, Madrid Telf. +34 917 144 220 www.gruposoc.eu	



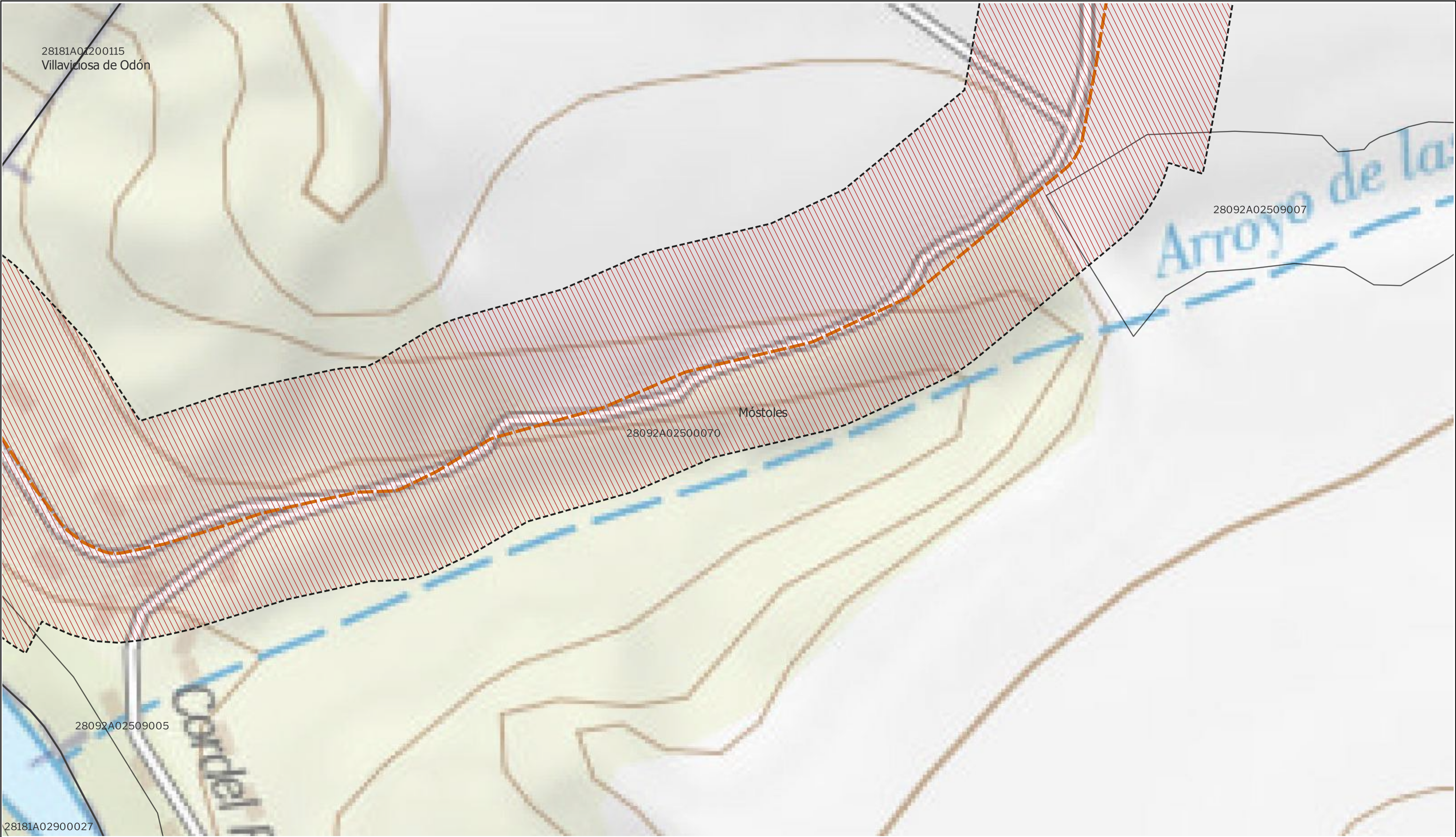
LEYENDA

- | | | |
|-----------------------------------------------|---------------------------------|--------------------------------------------|
| Delimitaciones territoriales | Nueva Infraestructura Eléctrica | Ordenación |
| Recintos municipales | Línea Subterránea | Ámbito del Plan Especial |
| Recintos autonómicos | | Red General de Infraestructuras Eléctricas |
| Parcelario municipal con referencia catastral | | |

Nota: la información utilizada en los planos procede de fuentes oficiales, y se encuentra georeferenciada en el sistema de coordenadas ETRS 89 - 30N



PROYECTO: PLAN ESPECIAL DE INFRAESTRUCTURAS	
INFRAESTRUCTURAS DE EVACUACIÓN	
"CAIBA - BOADILLA"	
TÍTULO DEL PLANO	
Ordenación	
ESCALA	PROYECTO
1: 1.000 en A3	2510
ESCALA GRÁFICA	
0 10 20 m	
FECHA	
junio 2025	
PROMOTOR	
EQUIPO REDACTOR	
GRUPO SC	
Natalia Chinchilla	
Arq. Col. 12282 COAM	
David Rojo	
Arq. Col. 2956 COACyL	
Desarrollos Renovables	
Iberia Dzeta, S.L.U.	
Segundo Mata 1, 2º, 1. 28224 Pozuelo de Alarcón, Madrid	
Telf. +34 917 144 220	
www.gruposoc.eu	



LEYENDA

Delimitaciones territoriales

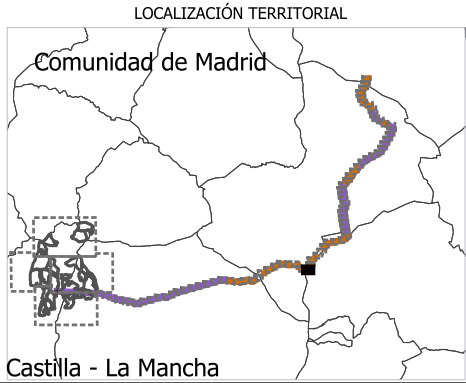
- Recintos municipales
- Recintos autonómicos
- Parcelario municipal con referencia catastral

Nueva Infraestructura Eléctrica

- Línea Subterránea

Ordenación

- Ámbito del Plan Especial
- Red General de Infraestructuras Eléctricas



PROYECTO: PLAN ESPECIAL DE INFRAESTRUCTURAS

INFRAESTRUCTURAS DE EVACUACIÓN

"CAIBA - BOADILLA"

TÍTULO DEL PLANO

Ordenación

ESCALA 1: 1.000 en A3

PROYECTO 2510

ESCALA GRÁFICA 0 10 20 m

FECHA junio 2025

EQUIPO REDACTOR

GRUPO SC Natalia Chinchilla
Arq. Col. 12282 COAM
David Rojo
Arq. Col. 2956 COACyL

PROMOTOR

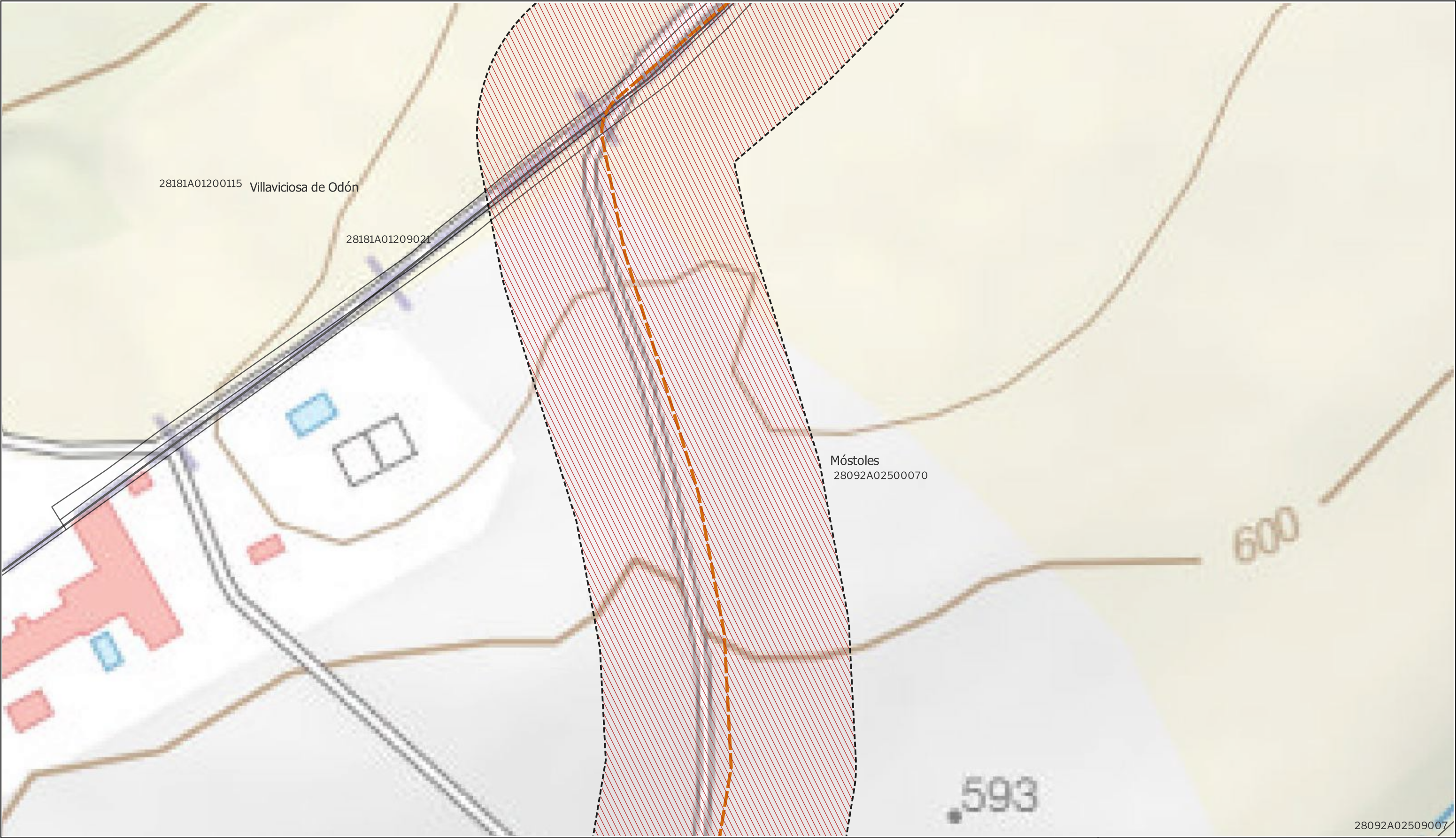
Statkraft Desarrollos Renovables
Iberia Dzeta, S.L.U.

0.1.1. 32

DE 82 HOJAS

Segundo Mata 1, 2ª, 1. 28224 Pozuelo de Alarcón, Madrid Telf. +34 917 144 220 www.gruposoc.eu

Nota: la información utilizada en los planos procede de fuentes oficiales, y se encuentra georeferenciada en el sistema de coordenadas ETRS 89 - 30N



LEYENDA

Delimitaciones territoriales

- Recintos municipales
- Recintos autonómicos
- Parcelario municipal con referencia catastral

Nueva Infraestructura Eléctrica

- Línea Subterránea

Ordenación

- Ámbito del Plan Especial
- Red General de Infraestructuras Eléctricas

LOCALIZACIÓN TERRITORIAL

PROYECTO: PLAN ESPECIAL DE INFRAESTRUCTURAS
INFRAESTRUCTURAS DE EVACUACIÓN
"CAIBA - BOADILLA"

TÍTULO DEL PLANO
Ordenación

ESCALA
1: 1.000 en A3

PROYECTO
2510

ESCALA GRÁFICA
0 10 20 m

FECHA
junio 2025

EQUIPO REDACTOR

GRUPO SC

Natalia Chinchilla
Arq. Col. 12282 COAM

David Rojo
Arq. Col. 2956 COACyLE

PROMOTOR

Statkraft

Desarrollos Renovables
Iberia Dzeta, S.L.U.

Segundo Mata 1, 2ª, 1. 28224 Pozuelo de Alarcón, Madrid Telf. +34 917 144 220 www.gruposc.eu

DE 82 HOJAS

0.1.1. 33

Nota: la información utilizada en los planos procede de fuentes oficiales, y se encuentra georeferenciada en el sistema de coordenadas ETRS 89 - 30N



LEYENDA

Delimitaciones territoriales

Recintos municipales

Recintos autonómicos

Parcelario municipal con referencia catastral

Nueva Infraestructura Eléctrica

Línea Subterránea

Ordenación

Ámbito del Plan Especial

Red General de Infraestructuras Eléctricas

LOCALIZACIÓN TERRITORIAL

Comunidad de Madrid

Castilla - La Mancha

PROYECTO: PLAN ESPECIAL DE INFRAESTRUCTURAS

INFRAESTRUCTURAS DE EVACUACIÓN

"CAIBA - BOADILLA"

TÍTULO DEL PLANO

Ordenación

ESCALA

1: 1.000 en A3

PROYECTO

2510

ESCALA GRÁFICA

0 10 20 m

FECHA

junio 2025

EQUIPO REDACTOR

GRUPO

SC

Natalia Chinchilla

Arq. Col. 12282 COAM

David Rojo

Arq. Col. 2956 COACyL

PROMOTOR

Statkraft

Desarrollos Renovables

Iberia Dzeta, S.L.U.

Segundo Mata 1, 2ª, 1. 28224 Pozuelo de Alarcón, Madrid

Telf. +34 917 144 220

www.gruposc.eu

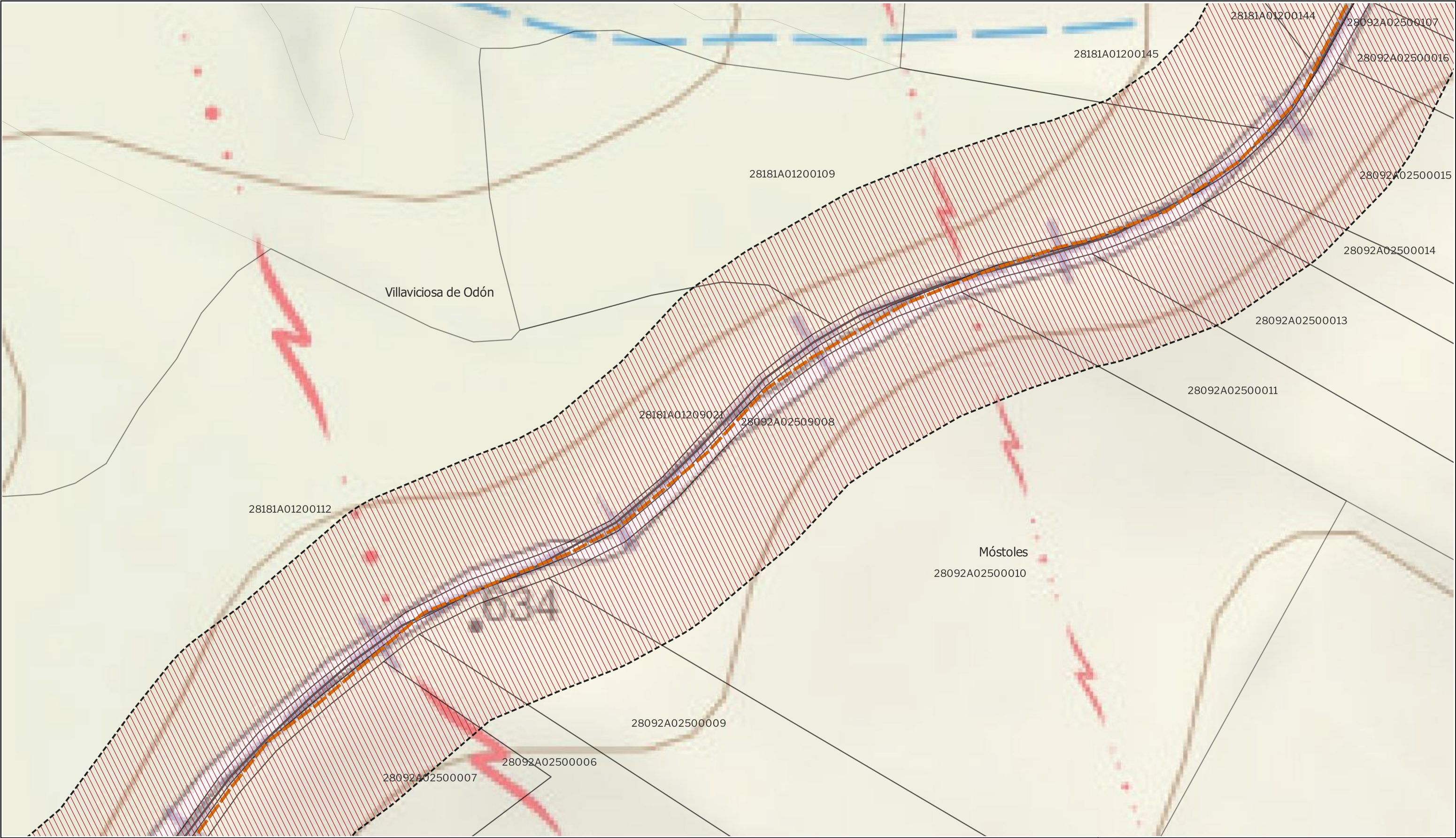
DE

82

HOJAS

0.1.1. 34

Nota: la información utilizada en los planos procede de fuentes oficiales, y se encuentra georeferenciada en el sistema de coordenadas ETRS 89 - 30N



LEYENDA

Delimitaciones territoriales

Recintos municipales

Recintos autonómicos

Parcelario municipal con referencia catastral

Nueva Infraestructura Eléctrica

Línea Subterránea

Ordenación

Ámbito del Plan Especial

Red General de Infraestructuras Eléctricas

LOCALIZACIÓN TERRITORIAL

Comunidad de Madrid

Castilla - La Mancha

PROYECTO: PLAN ESPECIAL DE INFRAESTRUCTURAS

INFRAESTRUCTURAS DE EVACUACIÓN

"CAIBA - BOADILLA"

TÍTULO DEL PLANO

Ordenación

ESCALA

1: 1.000 en A3

PROYECTO

2510

ESCALA GRÁFICA

0 10 20 m

FECHA

junio 2025

EQUIPO REDACTOR

GRUPO

SC

Natalia Chinchilla

Arq. Col. 12282 COAM

David Rojo

Arq. Col. 2956 COACyLE

PROMOTOR

Statkraft

Desarrollos Renovables

Iberia Dzeta, S.L.U.

Segundo Mata 1, 2ª, 1. 28224 Pozuelo de Alarcón, Madrid

Telf. +34 917 144 220

www.gruposc.eu

0.1.1. 35

DE

82

HOJAS

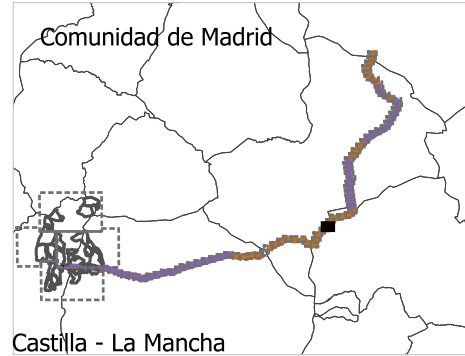
Nota: la información utilizada en los planos procede de fuentes oficiales, y se encuentra georeferenciada en el sistema de coordenadas ETRS 89 - 30N



LEYENDA

- | | | |
|-----------------------------------------------|---------------------------------|--------------------------------------------|
| Delimitaciones territoriales | Nueva Infraestructura Eléctrica | Ordenación |
| Recintos municipales | Línea Subterránea | Ámbito del Plan Especial |
| Recintos autonómicos | | Red General de Infraestructuras Eléctricas |
| Parcelario municipal con referencia catastral | | |

LOCALIZACIÓN TERRITORIAL



PROYECTO: PLAN ESPECIAL DE INFRAESTRUCTURAS
INFRAESTRUCTURAS DE EVACUACIÓN
"CAIBA - BOADILLA"

TÍTULO DEL PLANO
Ordenación

ESCALA
1: 1.000 en A3

PROYECTO
2510

ESCALA GRÁFICA
0 10 20 m

FECHA
junio 2025

0.1.1. 36

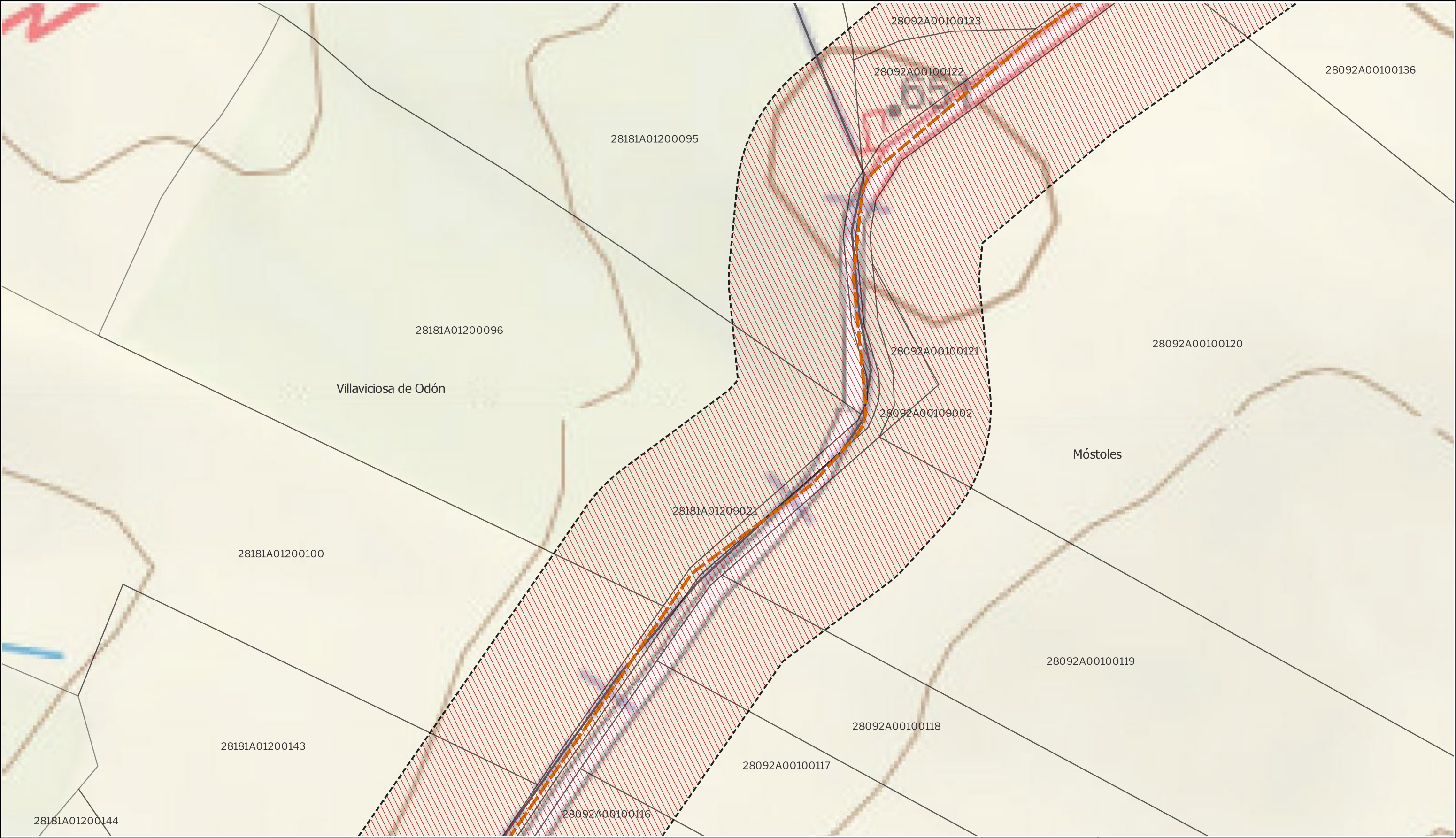
DE
82
HOJAS

EQUIPO REDACTOR

GRUPO SC
Natalia Chinchilla
Arq. Col. 12282 COAM
David Rojo
Arq. Col. 2956 COACyLE

PROMOTOR

Statkraft Desarrollos Renovables
Iberia Dzeta, S.L.U.



LEYENDA

Delimitaciones territoriales

Recintos municipales

Recintos autonómicos

Parcelario municipal con referencia catastral

Nueva Infraestructura Eléctrica

Línea Subterránea

Ordenación

Ámbito del Plan Especial

Red General de Infraestructuras Eléctricas

LOCALIZACIÓN TERRITORIAL

Comunidad de Madrid

Castilla - La Mancha

PROYECTO: PLAN ESPECIAL DE INFRAESTRUCTURAS

INFRAESTRUCTURAS DE EVACUACIÓN

"CAIBA - BOADILLA"

TÍTULO DEL PLANO

Ordenación

ESCALA

1: 1.000 en A3

PROYECTO

2510

ESCALA GRÁFICA

0 10 20 m

FECHA

junio 2025

EQUIPO REDACTOR

GRUPO

SC

Natalia Chinchilla

Arq. Col. 12282 COAM

David Rojo

Arq. Col. 2956 COACyLE

PROMOTOR

Statkraft

Desarrollos Renovables

Iberia Dzeta, S.L.U.

Segundo Mata 1, 2ª, 1. 28224 Pozuelo de Alarcón, Madrid

Telf. +34 917 144 220

www.gruposc.eu

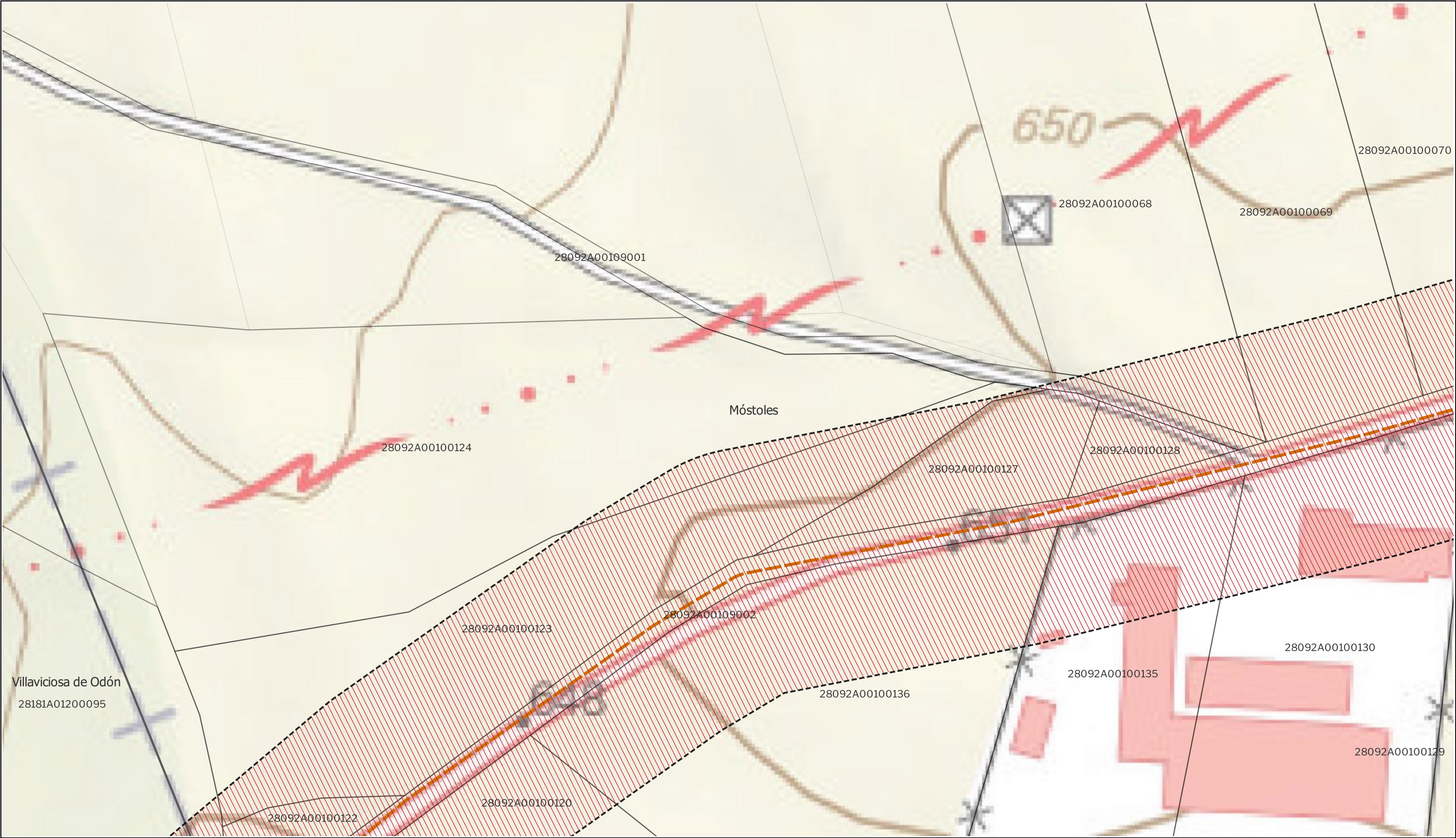
0.1.1. 37

DE

82

HOJAS

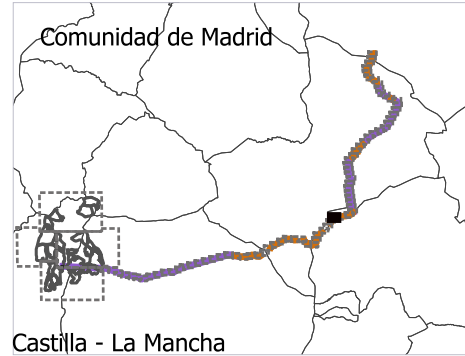
Nota: la información utilizada en los planos procede de fuentes oficiales, y se encuentra georeferenciada en el sistema de coordenadas ETRS 89 - 30N



LEYENDA

- | | | |
|-----------------------------------------------|---------------------------------|--------------------------------------------|
| Delimitaciones territoriales | Nueva Infraestructura Eléctrica | Ordenación |
| Recintos municipales | Línea Subterránea | Ámbito del Plan Especial |
| Recintos autonómicos | | Red General de Infraestructuras Eléctricas |
| Parcelario municipal con referencia catastral | | |

LOCALIZACIÓN TERRITORIAL



PROYECTO: PLAN ESPECIAL DE INFRAESTRUCTURAS
INFRAESTRUCTURAS DE EVACUACIÓN
"CAIBA - BOADILLA"

TÍTULO DEL PLANO
Ordenación

ESCALA
1: 1.000 en A3

PROYECTO
2510

ESCALA GRÁFICA
0 10 20 m

FECHA
junio 2025

0.1.1. 38

DE
82
HOJAS

EQUIPO REDACTOR

GRUPO SC
Natalia Chinchilla
Arq. Col. 12282 COAM
David Rojo
Arq. Col. 2956 COACyLE

PROMOTOR

Statkraft Desarrollos Renovables
Iberia Dzeta, S.L.U.

Nota: la información utilizada en los planos procede de fuentes oficiales, y se encuentra georeferenciada en el sistema de coordenadas ETRS 89 - 30N

Segundo Mata 1, 2º, 1. 28224 Pozuelo de Alarcón, Madrid Telf. +34 917 144 220 www.gruposoc.es



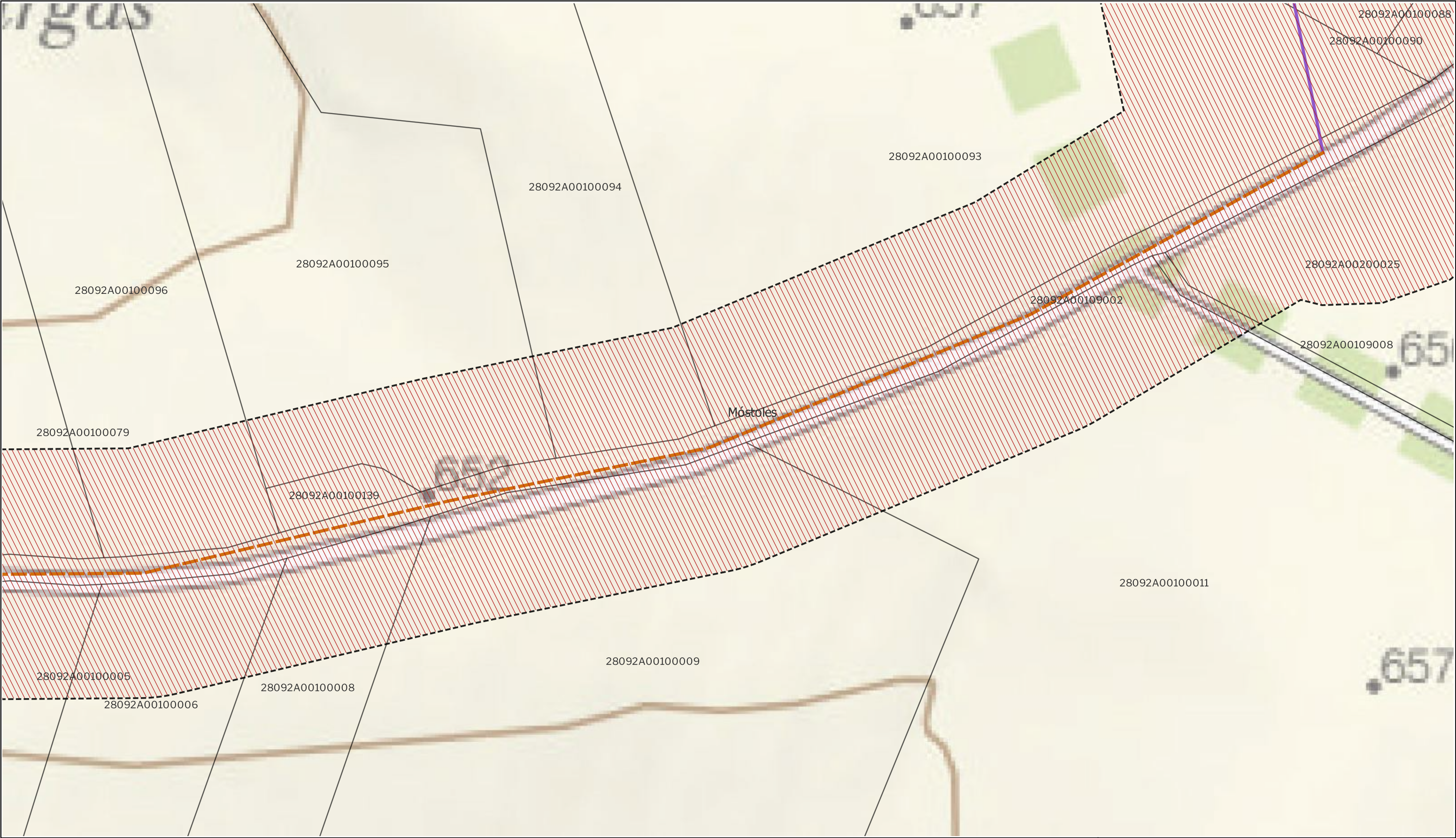
LEYENDA

- | | | |
|-----------------------------------------------|---------------------------------|--------------------------------------------|
| Delimitaciones territoriales | Nueva Infraestructura Eléctrica | Ordenación |
| Recintos municipales | Línea Subterránea | Ámbito del Plan Especial |
| Recintos autonómicos | | Red General de Infraestructuras Eléctricas |
| Parcelario municipal con referencia catastral | | |

Nota: la información utilizada en los planos procede de fuentes oficiales, y se encuentra georeferenciada en el sistema de coordenadas ETRS 89 - 30N



PROYECTO: PLAN ESPECIAL DE INFRAESTRUCTURAS	
INFRAESTRUCTURAS DE EVACUACIÓN	
"CAIBA - BOADILLA"	
TÍTULO DEL PLANO	0.1.1. 39 DE 82 HOJAS
Ordenación	
ESCALA 1: 1.000 en A3	PROYECTO 2510
ESCALA GRÁFICA 0 10 20 m	
FECHA junio 2025	
EQUIPO REDACTOR	PROMOTOR
Natalia Chinchilla Arq. Col. 12282 COAM David Rojo Arq. Col. 2956 COACyLE	Desarrollos Renovables Iberia Dzeta, S.L.U.
Segundo Mata 1, 2ª, 1. 28224 Pozuelo de Alarcón, Madrid Telf. +34 917 144 220 www.gruposc.eu	

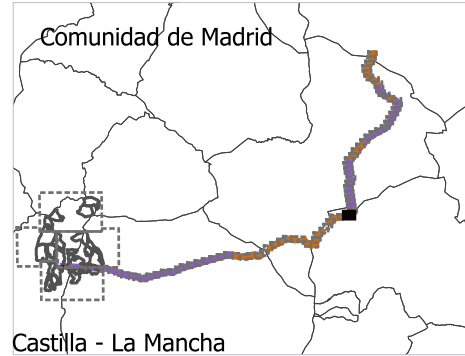


LEYENDA

- | | | |
|-----------------------------------------------|---------------------------------|--------------------------------------------|
| Delimitaciones territoriales | Nueva Infraestructura Eléctrica | Ordenación |
| Recintos municipales | Línea Aérea | Ámbito del Plan Especial |
| Recintos autonómicos | Línea Subterránea | Red General de Infraestructuras Eléctricas |
| Parcelario municipal con referencia catastral | | |

Nota: la información utilizada en los planos procede de fuentes oficiales, y se encuentra georeferenciada en el sistema de coordenadas ETRS 89 - 30N

LOCALIZACIÓN TERRITORIAL



PROYECTO: PLAN ESPECIAL DE INFRAESTRUCTURAS
INFRAESTRUCTURAS DE EVACUACIÓN
"CAIBA - BOADILLA"

TÍTULO DEL PLANO
Ordenación

ESCALA
1: 1.000 en A3

PROYECTO
2510

ESCALA GRÁFICA
0 10 20 m

FECHA
junio 2025

0.1.1. 40

DE
82
HOJAS

EQUIPO REDACTOR

GRUPO SC
Natalia Chinchilla
Arq. Col. 12282 COAM
David Rojo
Arq. Col. 2956 COACyLE

PROMOTOR

Statkraft Desarrollos Renovables
Iberia Dzeta, S.L.U.

Segundo Mata 1, 2ª, 1. 28224 Pozuelo de Alarcón, Madrid Telf. +34 917 144 220 www.gruposoc.eu



LEYENDA

Delimitaciones territoriales

Recintos municipales

Recintos autonómicos

Parcelario municipal con referencia catastral

Nueva Infraestructura Eléctrica

Línea Aérea

Línea Subterránea

Ordenación

Ámbito del Plan Especial

Red General de Infraestructuras Eléctricas

LOCALIZACIÓN TERRITORIAL

Comunidad de Madrid

Castilla - La Mancha

PROYECTO: PLAN ESPECIAL DE INFRAESTRUCTURAS

INFRAESTRUCTURAS DE EVACUACIÓN

"CAIBA - BOADILLA"

TÍTULO DEL PLANO

Ordenación

ESCALA

1: 1.000 en A3

PROYECTO

2510

ESCALA GRÁFICA

0 10 20 m

FECHA

junio 2025

EQUIPO REDACTOR

GRUPO

SC

Natalia Chinchilla

Arq. Col. 12282 COAM

David Rojo

Arq. Col. 2956 COACyLE

PROMOTOR

Statkraft

Desarrollos Renovables

Iberia Dzeta, S.L.U.

Segundo Mata 1, 2ª, 1. 28224 Pozuelo de Alarcón, Madrid

Telf. +34 917 144 220

www.gruposoc.eu

DE

82

HOJAS

0.1.1. 41

Nota: la información utilizada en los planos procede de fuentes oficiales, y se encuentra georeferenciada en el sistema de coordenadas ETRS 89 - 30N



LEYENDA

- | | | |
|-----------------------------------------------|---------------------------------|--------------------------------------------|
| Delimitaciones territoriales | Nueva Infraestructura Eléctrica | Ordenación |
| Recintos municipales | Línea Aérea | Ámbito del Plan Especial |
| Recintos autonómicos | | Red General de Infraestructuras Eléctricas |
| Parcelario municipal con referencia catastral | | |

LOCALIZACIÓN TERRITORIAL

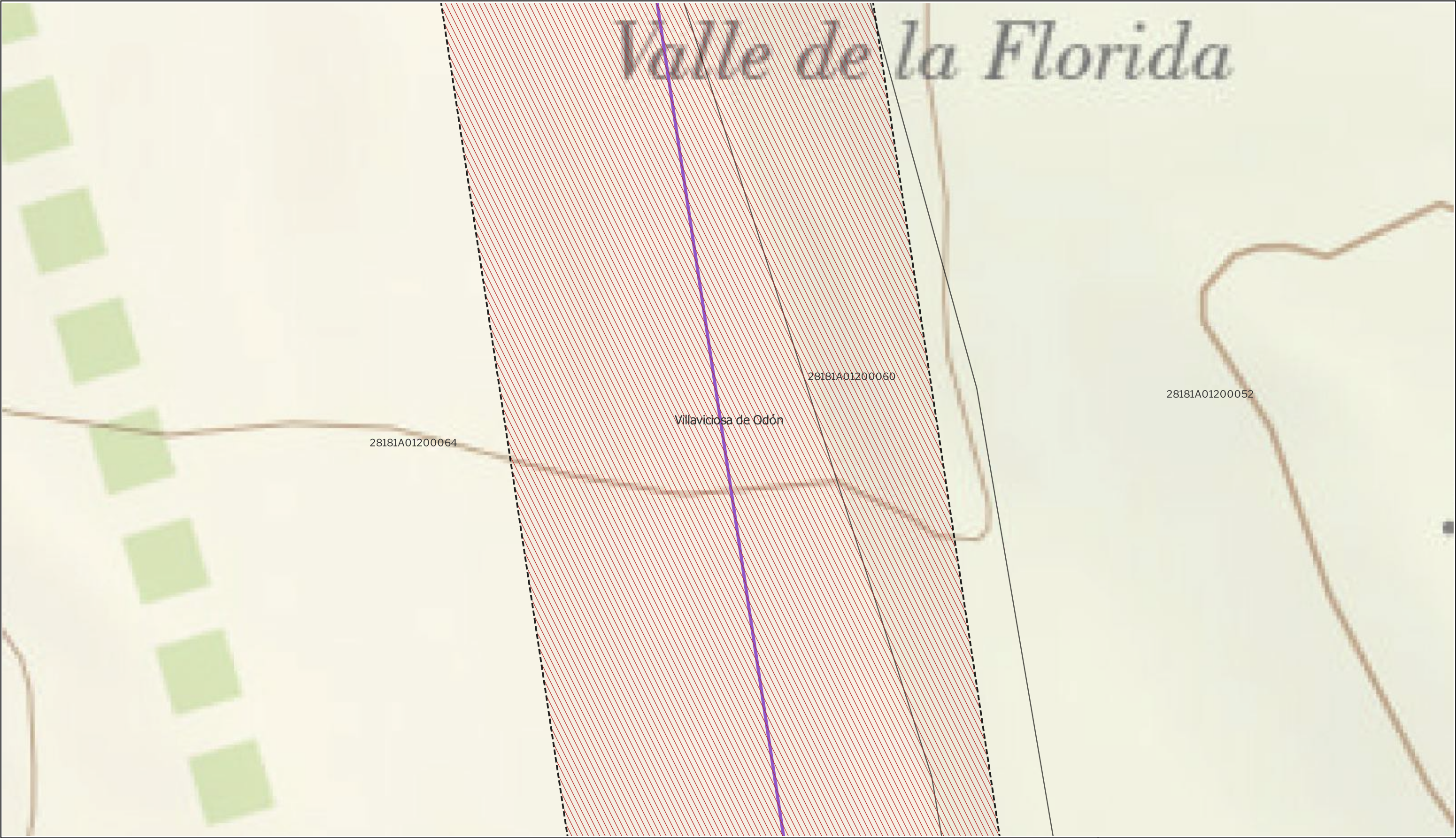


PROYECTO: PLAN ESPECIAL DE INFRAESTRUCTURAS
INFRAESTRUCTURAS DE EVACUACIÓN
"CAIBA - BOADILLA"

TÍTULO DEL PLANO
Ordenación
0.1.1. 42 DE 82 HOJAS

ESCALA 1: 1.000 en A3 PROYECTO 2510 ESCALA GRÁFICA 0 10 20 m FECHA junio 2025

EQUIPO REDACTOR	PROMOTOR
Natalia Chinchilla Arq. Col. 12282 COAM David Rojo Arq. Col. 2956 COACyLE	Desarrollos Renovables Iberia Dzeta, S.L.U.



LEYENDA

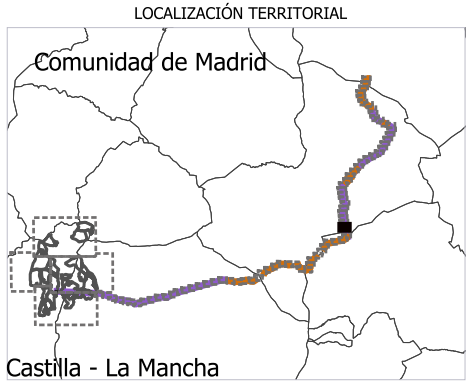
- Delimitaciones territoriales

 - Recintos municipales
 - Recintos autonómicos
 - Parcelario municipal con referencia catastral
- Nueva Infraestructura Eléctrica

 - Línea Aérea
- Ordenación

 - Ámbito del Plan Especial
 - Red General de Infraestructuras Eléctricas

Nota: la información utilizada en los planos procede de fuentes oficiales, y se encuentra georeferenciada en el sistema de coordenadas ETRS 89 - 30N



PROYECTO: PLAN ESPECIAL DE INFRAESTRUCTURAS

INFRAESTRUCTURAS DE EVACUACIÓN

"CAIBA - BOADILLA"

TÍTULO DEL PLANO

Ordenación

ESCALA 1: 1.000 en A3

PROYECTO 2510

ESCALA GRÁFICA 0 10 20 m

FECHA junio 2025

EQUIPO REDACTOR

GRUPO SC Natalia Chinchilla
Arq. Col. 12282 COAM
David Rojo
Arq. Col. 2956 COACyLE

PROMOTOR

Statkraft Desarrollos Renovables
Iberia Dzeta, S.L.U.

Segundo Mata 1, 2ª, 1. 28224 Pozuelo de Alarcón, Madrid Telf. +34 917 144 220 www.gruposoc.eu

DE 82 HOJAS

0.1.1. 43